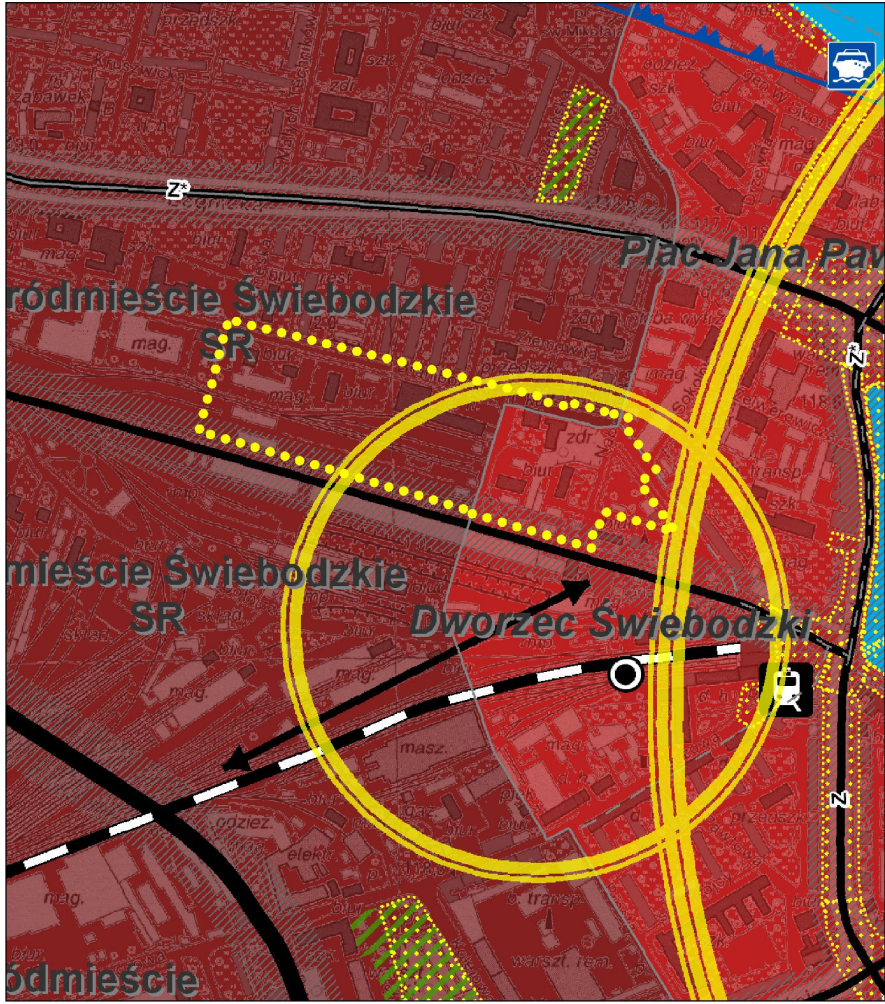


WYRYS ZE STUDIUM UWARUNKWAŃ I KIERUNKÓW
ZAGOSPODAROWANIA PRZESTRZENNEGO WROCŁAWIA

Przyjętego uchwałą nr LIV/3249/06 Rady Miejskiej Wrocławia
z dnia 6 lipca 2006 r. wraz ze zmianą przyjętą
uchwałą nr L/1467/10 Rady Miejskiej Wrocławia z dnia 20 maja 2010 r.



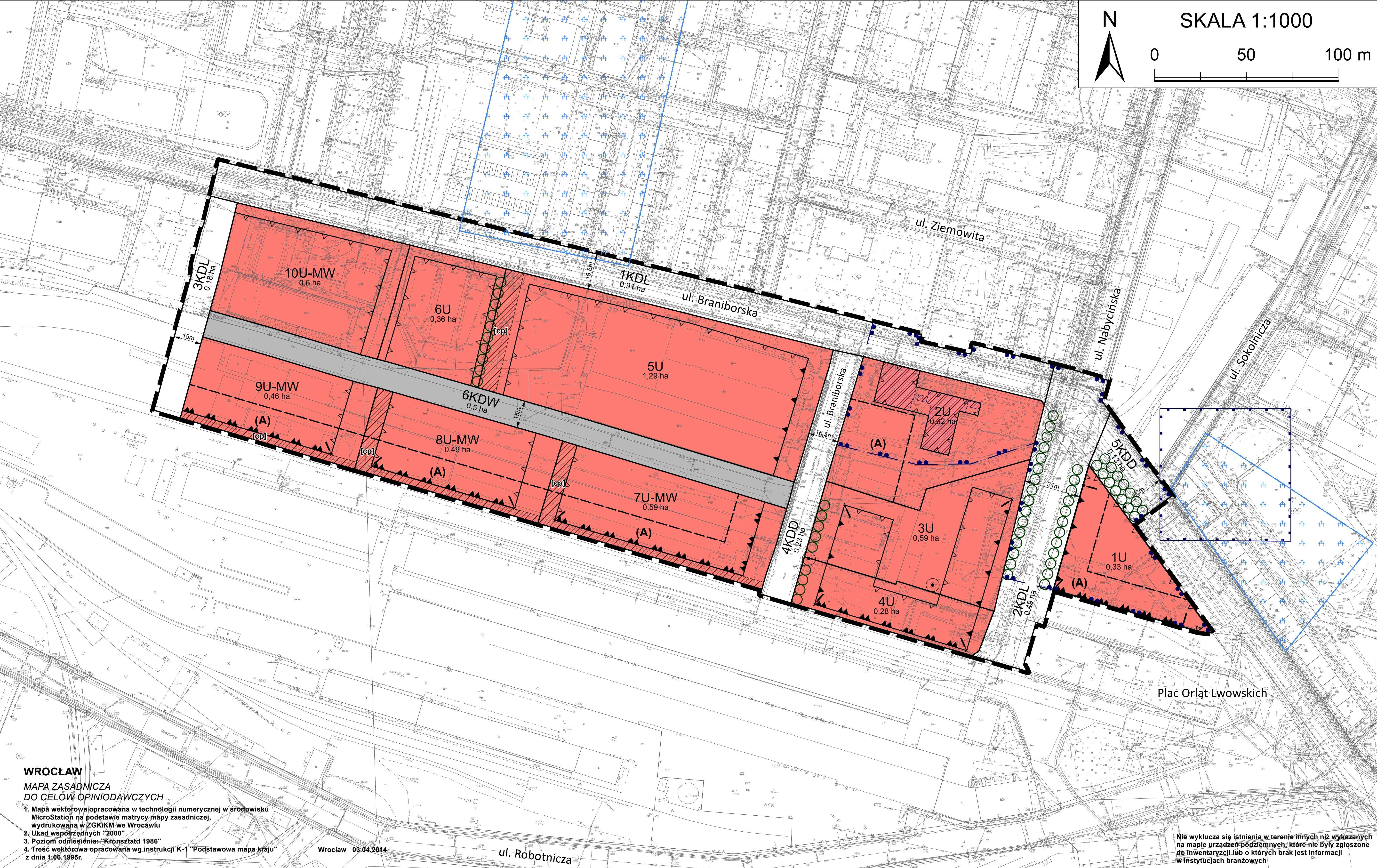
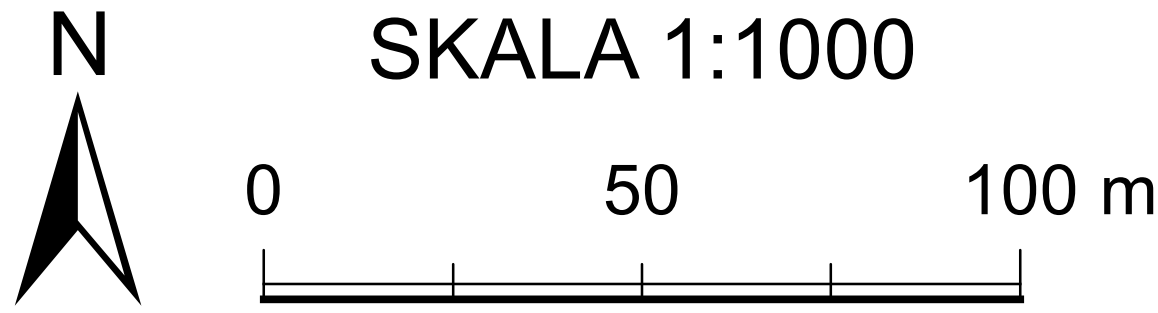
granica obszaru objętego planem

LEGENDA

- granica obszaru objętego planem tożsama z granicą strefy ochrony konserwatorskiej zabytków archeologicznych, granicą obszaru rehabilitacji istniejącej zabudowy i infrastruktury technicznej, granicą obszaru wymagającego przekształceń oraz granicą terenów rozmieszczenia inwestycji celu publicznego o znaczeniu lokalnym
- linia rozgraniczająca tereny
- 1U symbol terenu
- granica wydzielenia wewnętrznego
- (A) symbol wydzielenia wewnętrznego
- nieprzekraczalna linia zabudowy
- obowiązująca linia zabudowy
- obowiązująca ciągła linia zabudowy
- miejsce zmiany rodzaju linii zabudowy
- granica strefy ochrony konserwatorskiej
- granica stanowiska archeologicznego
- obiekt w ewidencji zabytków
- obszar dawnego cmentarza ujęty w wykazie zabytków archeologicznych
- drzewo do ochrony
- szpaler drzew
- korytarz usytuowania ciągu pieszego wraz z symbolem
- miejsce wskazania szerokości ulicy i drogi wewnętrznej w liniach rozgraniczających
- tereny usług
- tereny usług i zabudowy mieszkaniowej
- tereny ulic lokalnych
- tereny ulic dojazdowych
- tereny dróg wewnętrznych
- 1,25ha powierzchnia terenu

MIEJSCOWY PLAN ZAGOSPODAROWANIA PRZESTRZENNEGO W REJONIE ULIC BRANIBORSKIEJ I NABYCIŃSKIEJ

RYSUNEK PLANU - Załącznik nr 1



WROCŁAW
MAPA ZASADNICZA
DO CELÓW OPINIODAWCZYCH

1. Mapa wektorowa opracowana w technologii numerycznej w środowisku MicroStation na podstawie matrycy mapy zasadniczej, wydrukowana w ZGKiM we Wrocławiu
2. Układ współrzędnych "2000"
3. Poziom odniesienia: "Kronsztadt 1986"
4. Treść wektorowa opracowana wg instrukcji K-1 "Podstawowa mapa kraju" z dnia 1.06.1995r.

Wrocław 03.04.2014

Nie wyklucza się istnienia w terenie innych niż wskazanych na mapie urządzeń podziemnych, które nie były zgłoszone do inwentaryzacji lub o których brak jest informacji w instytucjach branżowych