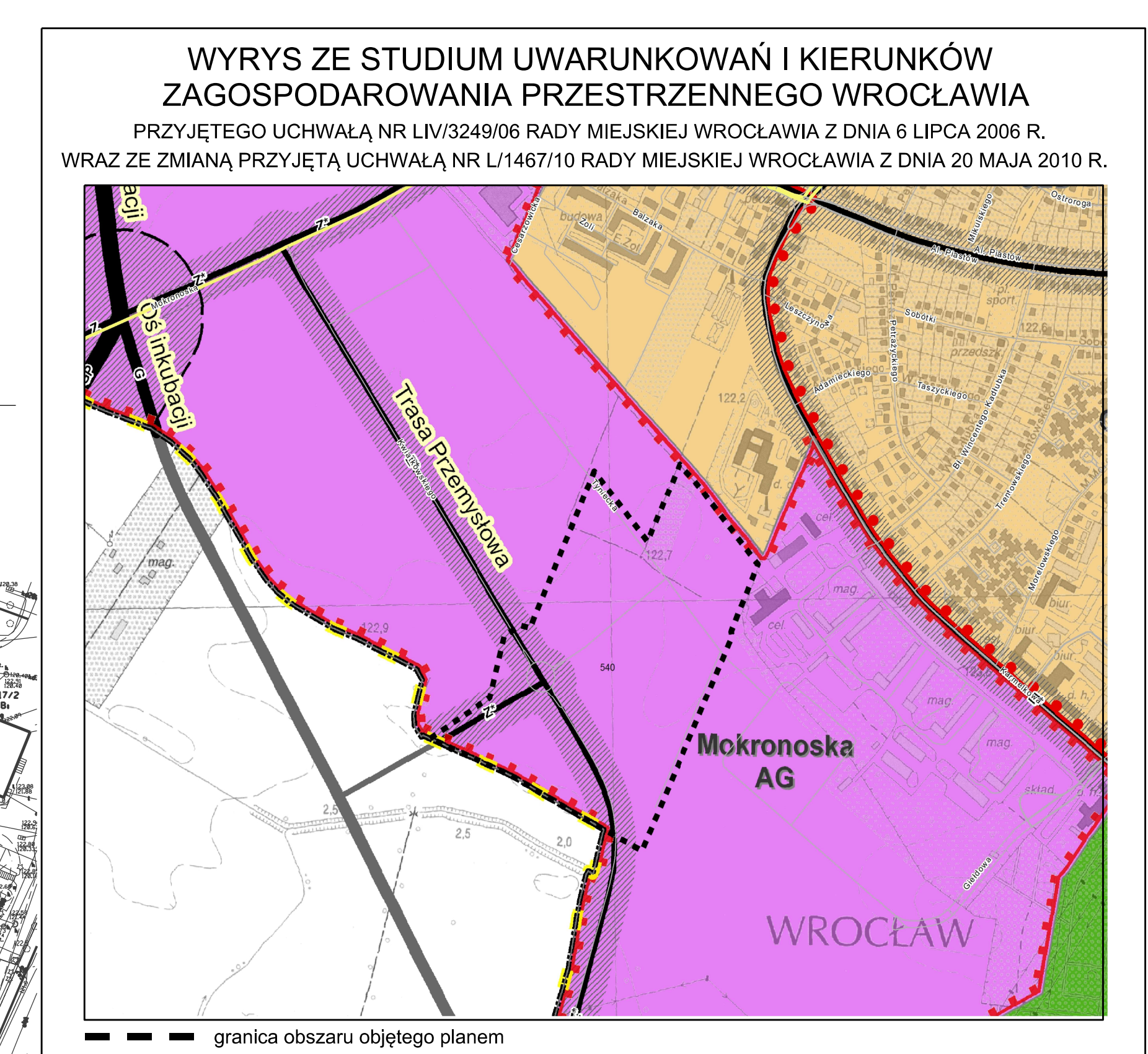
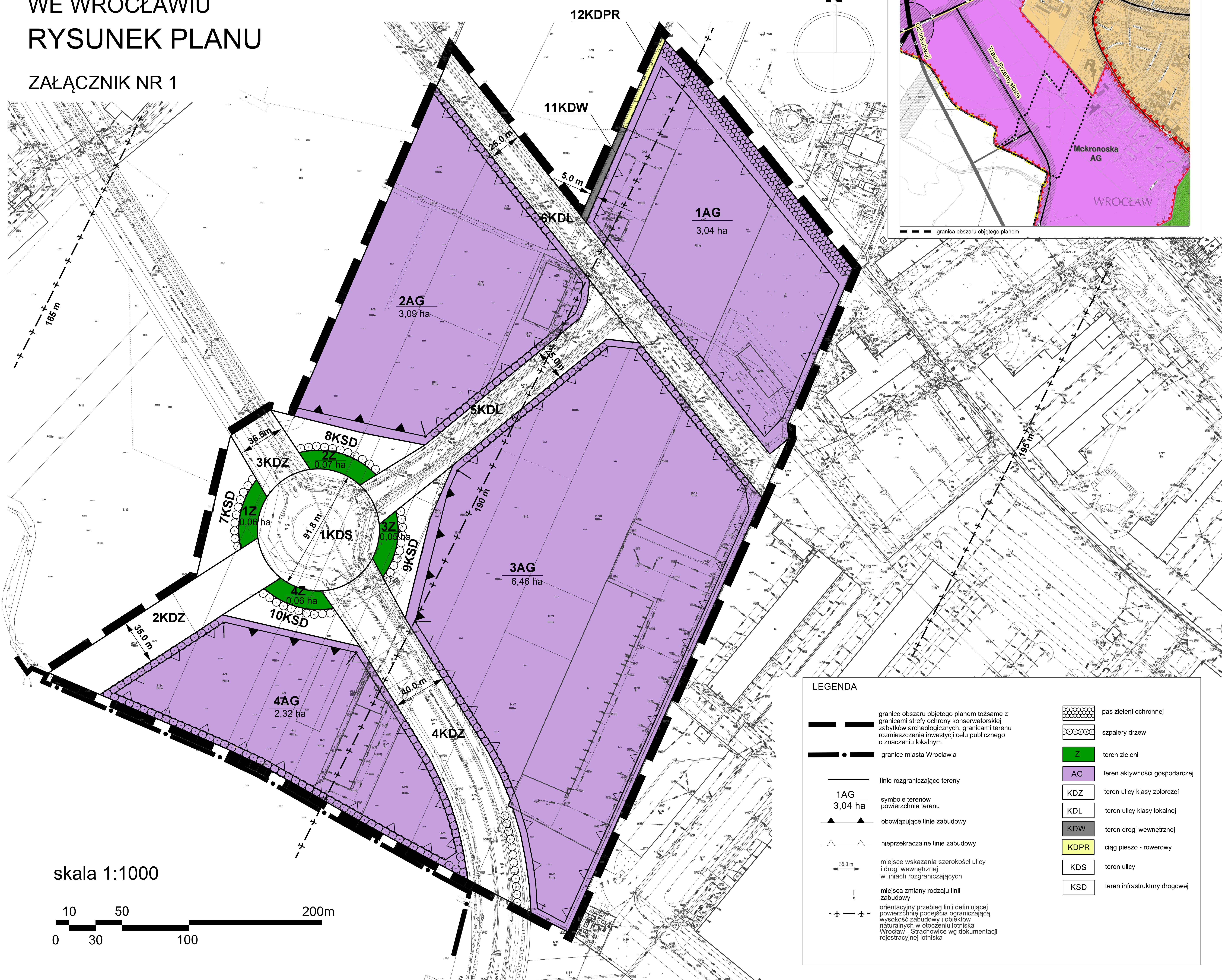


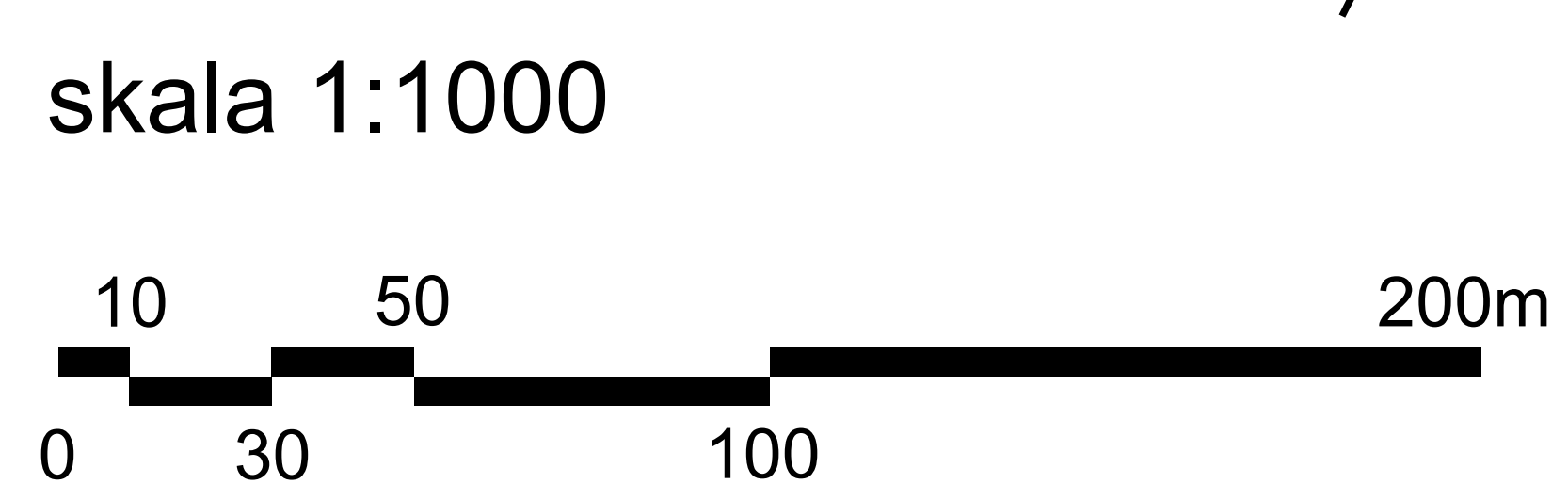
MIEJSCOWY PLAN ZAGOSPODAROWANIA PRZESTRZENNEGO W REJONIE ULIC TYNIECKIEJ I EUGENIUSZA KWIATKOWSKIEGO WE WROCŁAWIU

RYSUNEK PLANU

ZAŁĄCZNIK NR 1



LEGENDA	
	granicze obszaru objętego planem tożsame z granicami strefy ochrony konserwatorskiej zabytków archeologicznych, granicami terenu rozmieszczenia inwestycji celu publicznego o znaczeniu lokalnym
	granicze miasta Wrocławia
	linie rozgraniczające tereny
	symbole terenów powierzchnia terenu
	obowiązujące linie zabudowy
	nieprzekraczalne linie zabudowy
	miejsce wskazania szerokości ulicy i drogi wewnętrznej w liniach rozgraniczających
	miejsca zmiany rodzaju linii zabudowy
	orientacyjny przebieg linii definiującej powierzchnię podjęcia ograniczającą wysokość zabudowy i obiektów naturalnych w otoczeniu lotniska Wrocław - Strachowice wg dokumentacji rejestracyjnej lotniska
	pas zieleni ochronnej
	szpalery drzew
	teren zieleni
	teren aktywności gospodarczej
	teren ulicy klasy zbiorczej
	teren ulicy klasy lokalnej
	teren drogi wewnętrznej
	ciąg pieszo - rowerowy
	teren ulicy
	teren infrastruktury drogowej



MAPA ZASADNICZA
DO CELÓW OPINIOWYCH

1. Mapa wektorowa opracowana w technologii numerycznej w środowisku wykorzystującym oprogramowanie ArcGIS 10.2.2.

2. Układ współrzędnych "2000".

3. Poziom odniesienia "Kronstadt 1986".

4. Treść wektorowa opracowana wg instrukcji K-1 "Podstawowa mapa kraju" z dnia 1.06.1995r.