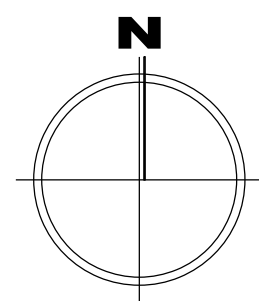


# MIEJSCOWY PLAN ZAGOSPODAROWANIA PRZESTRZENNEGO

## obszaru położonego w rejonie ulic Tramwajowej i Aleksandra Kosiby

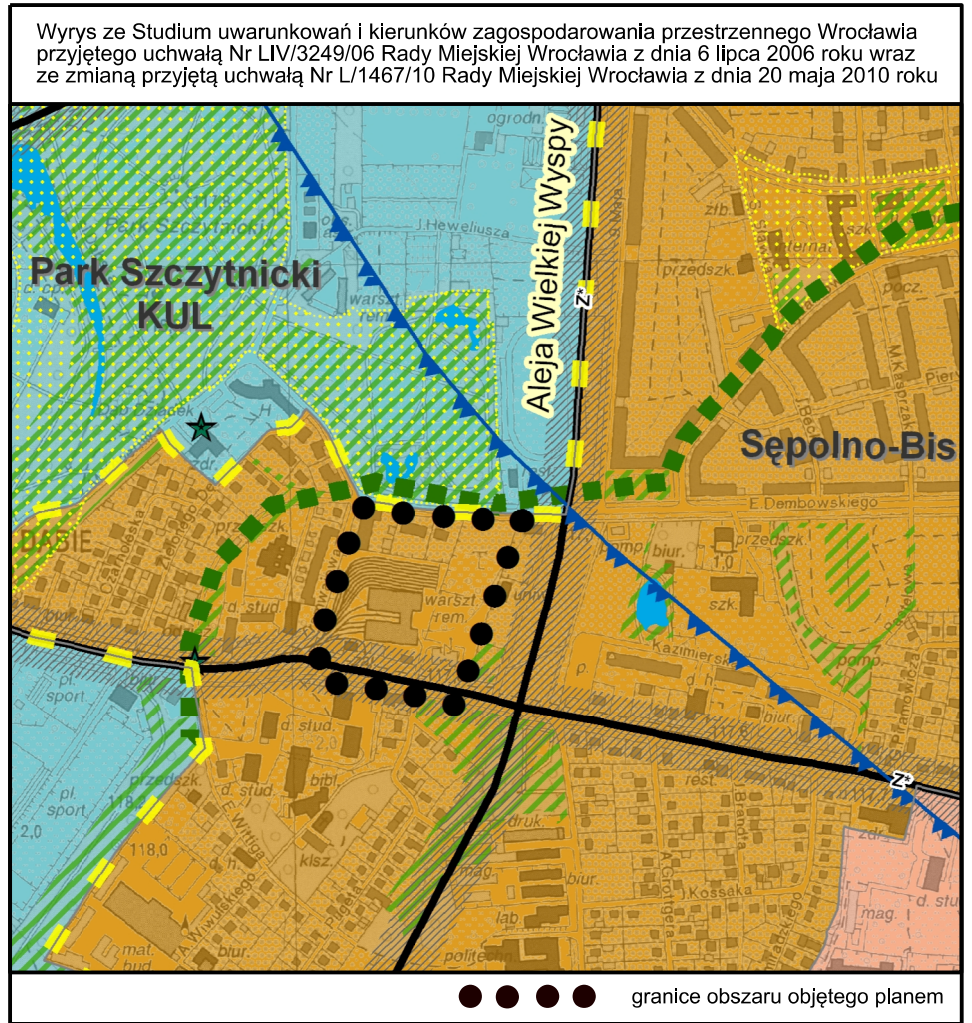
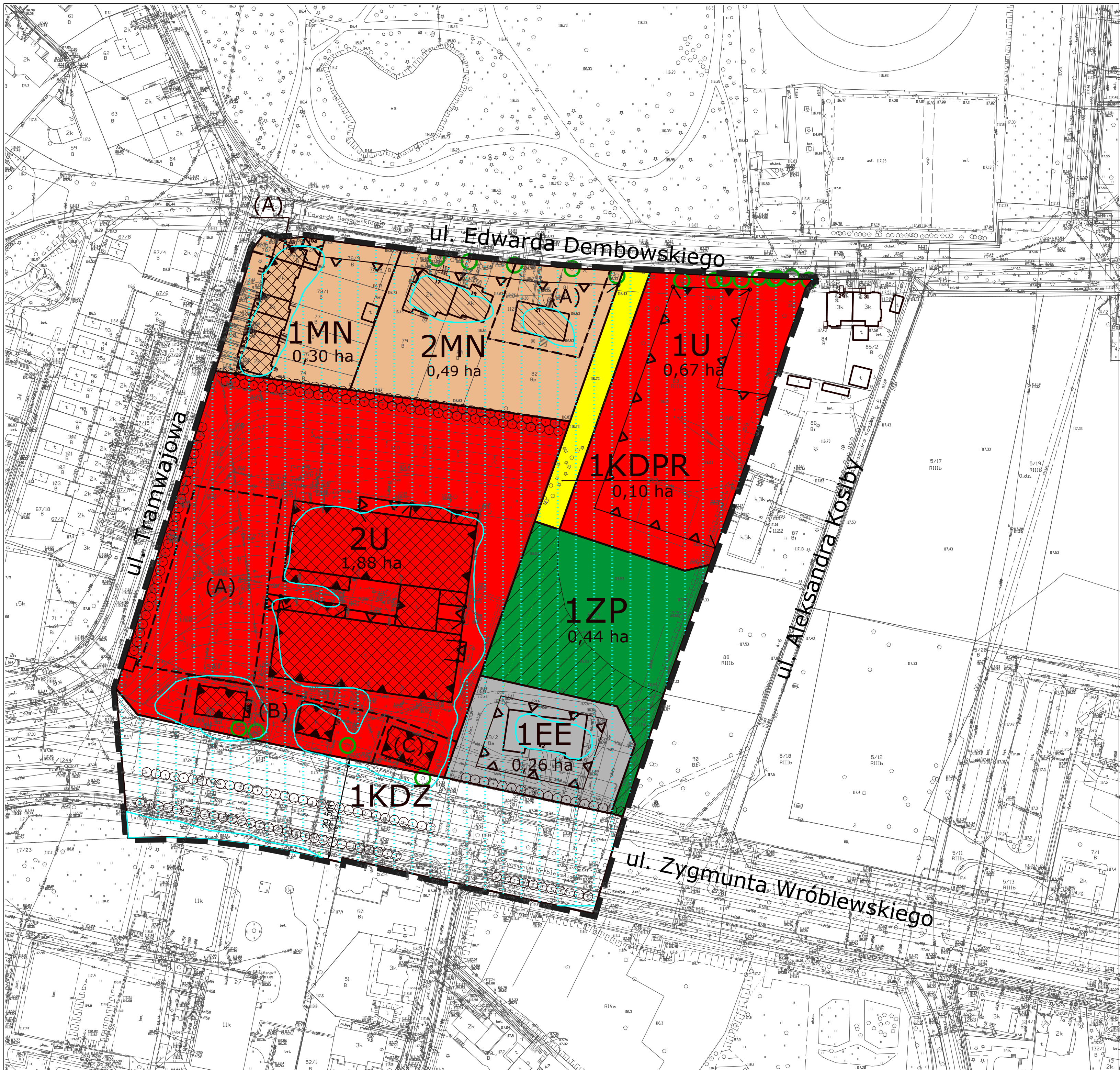
## we Wrocławiu



ZAŁĄCZNIK NR 1  
RYSUNEK PLANU

0 10 30 50 100m

skala 1:1000



- GRANICE OBSZARU OBJĘTEGO PLANEM TOŻSAME Z GRANICAMI :
- STREFY OCHRONY KONSERWATORSKIEJ,
  - STREFY OCHRONY KONSERWATORSKIEJ ZABYTKÓW ARCHEOLOGICZNYCH,
  - TERENU ROZMIESZCZENIA INWESTYCJI CELU PUBLICZNEGO O ZNACZENIU LOKALNYM oraz
  - GŁÓWNEGO ZBIORNIKA WÓD PODZIEMNYCH - PRADOLINA ODRY (GZWP NR320)
  - SZCZYTNIICKIEGO ZESPOŁU PRZYRODNICZO-KRAJOBRAZOWEGO
- LINIE ROZGRANICZAJĄCE TERENY
- 1ZP SYMBOLE TERENÓW
- (A) (B) (C) GRANICE WYDZIELEŃ WEWNĘTRZNYCH
- 39,5 MIEJSCE WSKAZANIA SZEROKOŚCI ULICY W LINIACH ROZGRANICZAJĄCYCH
- OBOWIĄZUJĄCE LINIE ZABUDOWY
- NIEPRZEKRACZALNE LINIE ZABUDOWY
- MIEJSCA ZMIANY RODZAJU LUB KOŃCA LINII ZABUDOWY
- SZPALERY DRZEW
- DRZEW DO OBJĘCIA OCHRONĄ
- KORYTARZ USYTUOWANIA CIĄGU PIESZO-ROWEROWEGO
- TERENY USŁUG
- TERENY ZABUDOWY MIESZKANIOWEJ JEDNORODZINNEJ
- TEREN ZIELENI PARKOWEJ
- TEREN INFRASTRUKTURY TECHNICZNEJ
- TEREN ULICY ZBIORCZEJ
- TEREN CIĄGU PIESZO-ROWEROWEGO
- OBIEKTY WPISANE DO REJESTRU ZABYTKÓW
- OBIEKTY WPISANE DO EWIDENCJI ZABYTKÓW
- OBZAR ZAGROŻONY ZALANIEM W PRZYPADKU ZNISZCZENIA LUB USZKODZENIA WAŁU PRZECIWPÓDZIOWIEGO

WROCŁAW  
Obręb DĄBIE

### MAPA ZASADNICZA DO CEŁÓW OPINIODAWCZYCH

1. Mapa wektorowa opracowana w technologii numerycznej w środowisku MicroStation na podstawie matrycy mapy zasadniczej, wydrukowana w ZGUKiK we Wrocławiu.
2. Układ współrzędnych "2000".
3. Poziom odniesienia: "Kronsztadt 1986".
4. Treść wektorowa opracowana wg instrukcji K-1 "Podstawowa mapa kraju" z dnia 1.06.1995r.

WROCŁAW 07.08.2012

NR DZ. 762-2012-13.06.1.3

Nie wyklucza się istnienia w terenie innych nie wykazanych na mapie urządzeń podziemnych, które nie były znane w momencie opracowania mapy.