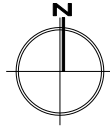


MIEJSCOWY PLAN ZAGOSPODAROWANIA PRZESTRZENNEGO CZĘŚCI ZESPOŁU URBANISTYCZNEGO DOLINY ODRY W REJONIE OBREBU KOZANÓW WE WROCŁAWIU

SKALA 1:2000

Załącznik Nr 1



LEGENDA

OZNACZENIA OBOWIĄZUJĄCE

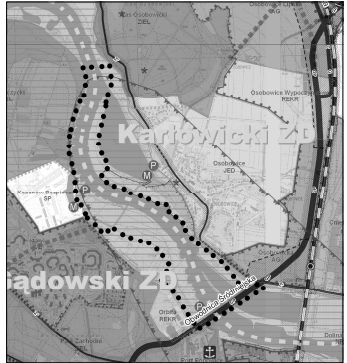
- Granice obszaru objętego planem, łącznie z granicami strefy ochrony konserwacji zabytków archeologicznych, granicami obszaru bezpoziomego zagrożenia powodzią oraz terenów przewidzianych do przepływu czynnika 1% wód powodziowych
- Linie rozgraniczające tereny
- Symbol terenu, powierzchnia terenu
- Teren wód powierzchniowych
- Granice wydziałów wewnętrznych
- Symbole wydziałów wewnętrznych
- Granice obszarów rehabilitacji istniejącej zabudowy i infrastruktury technicznej
- Obiekt szczególny
- Obszar użytkowania obiektu szczególnego
- Ciąg pieszy i trasa rowerowa
- Korytarz użytkowania ciągu pieszo-rowerowego
- Odcinki dojeżdża i dojazdu rowerowego

OZNACZENIA INNE

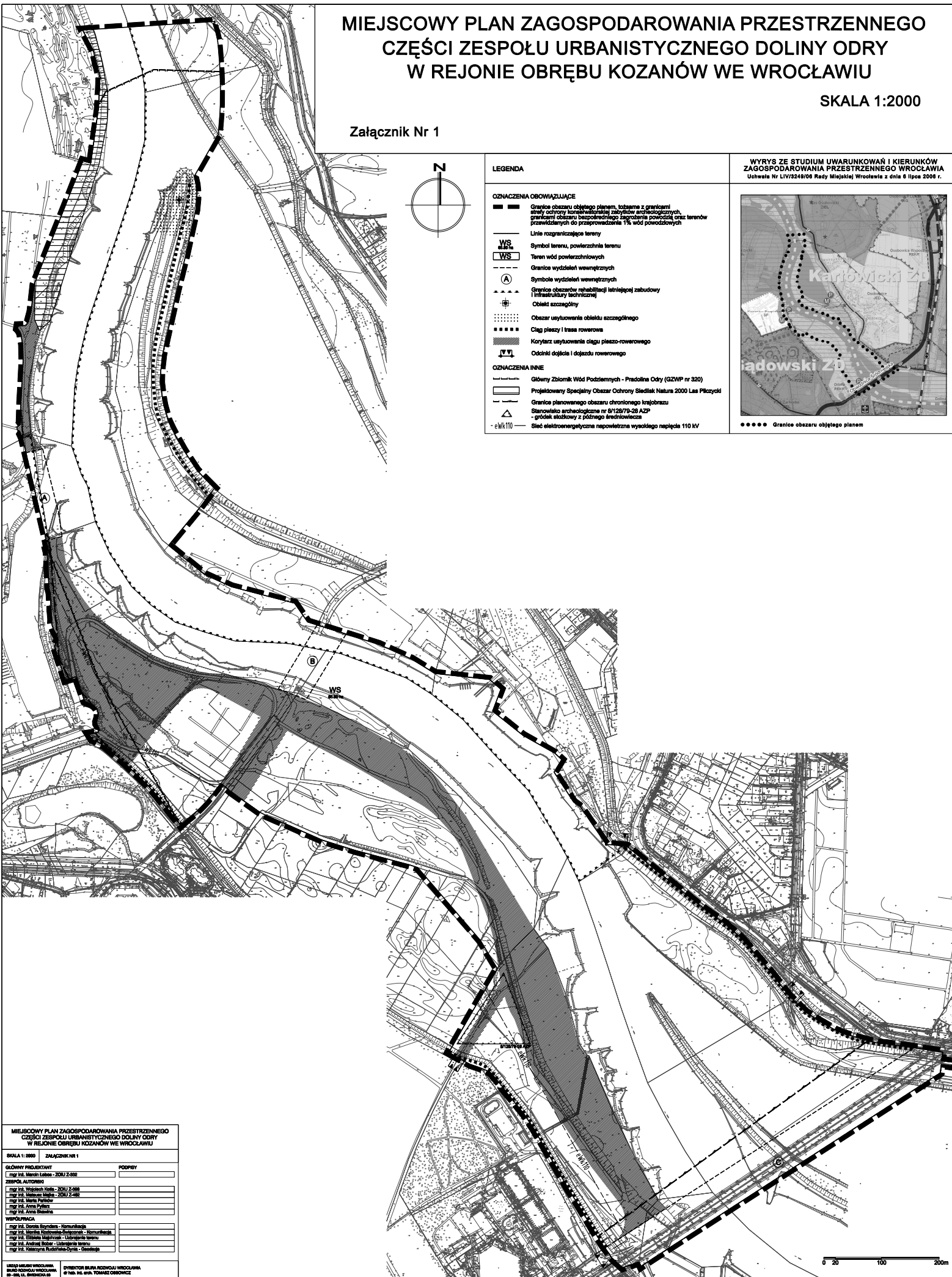
- Główny Zbiornik Wód Podziemnych - Pradolina Odry (GZWP nr 320)
- Projektowany Specjalny Obszar Ochrony Śladki Natura 2000 Las Płoczyki
- Granice planowanego obszaru chronionego krajobrazu
- Stanowisko archeologiczne nr 61/28/79-28 AZP - gródzek słotkowy z górnego średniowiecza
- eWk110 - Sieć elektroenergetyczna napowietrzna wysokości napięcia 110 KV

WYRYS ZE STUDIUM UWARUNKOWAŃ I KIERUNKÓW ZAGOSPODAROWANIA PRZESTRZENNEGO WROCŁAWIA

Uchwała Nr LIV/8249/06 Rady Miejskiej Wrocławia z dnia 6 lipca 2006 r.



●●●●● Granice obszaru objętego planem



MIEJSCOWY PLAN ZAGOSPODAROWANIA PRZESTRZENNEGO CZĘŚCI ZESPOŁU URBANISTYCZNEGO DOLINY ODRY W REJONIE OBREBU KOZANÓW WE WROCŁAWIU	
SKALA 1:2000	Załącznik Nr 1
GŁÓWNY PROJEKTANT	
mgr inż. Waldemar Lubasz - SKAL 2-088	PODPISY
ZESPÓŁ AUTORSKI	
mgr inż. Waldemar Lubasz - SKAL 2-088	
mgr inż. Marek Mielcz - SKAL 2-088	
mgr inż. Marek Puchacz	
mgr inż. Anna Piława	
mgr inż. Anna Słomka	
WSPÓŁPRACOWNICY	
mgr inż. Dorota Boryczka - Komunikacja	
mgr inż. Marcin Kowalski - Energetyka - Komunikacja	
mgr inż. Elżbieta Mędrzak - Urbanistyka terenu	
mgr inż. Andrzej Ręba - Urbanistyka terenu	
mgr inż. Katarzyna Ruchalska-Dyba - Geodezja	
BIURO MIASTO WROCŁAWIA BIURO KONWALIA WROCŁAWIA ul. Świdnicka 65	
DYPLOMAT BIURA PODZIAŁU WROCŁAWIA ul. Sobieskiego 10 61-800 WROCŁAW	