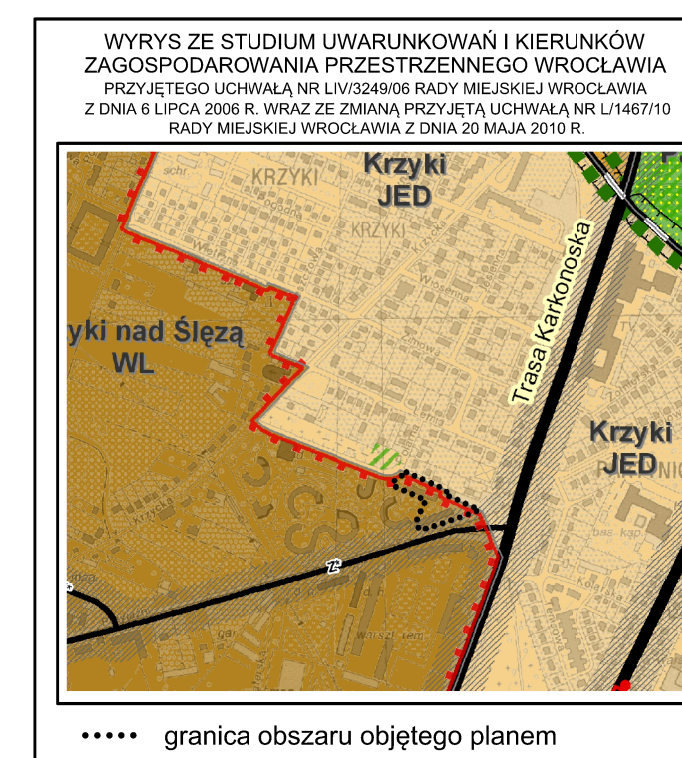
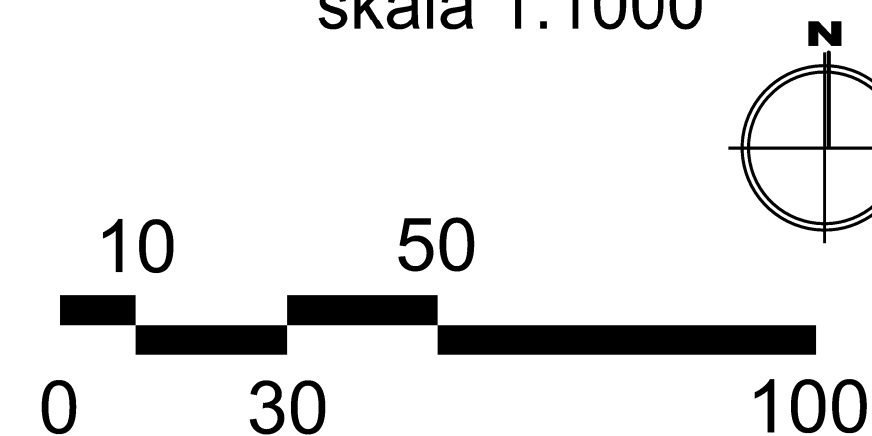










MIEJSCOWY PLAN ZAGOSPODAROWANIA PRZESTRZENNEGO W REJONIE ULICY POLARNEJ WE WROCŁAWIU

ZAŁĄCZNIK NR 1
RYSUNEK PLANU

skala 1:1000



LEGENDA:

-  GRANICA OBSZARU OBJĘTEGO PLANEM TOŻSAMĄ Z GRANICĄ STREFY OCHRONY KONSERWATORSKIEJ ZABYTKÓW ARCHEOLOGICZNYCH ORAZ Z GRANICĄ TERENU ROZMIESZCZENIA INWESTYCJI CELU PUBLICZNEGO O ZNACZENIU LOKALNYM
-  LINIA ROZGRANICZAJĄCA TEREN
-  1MN
0,18 ha SYMBOL TERENU POWIERZCHNIA TERENU W HEKTARACH
-  NIEPRZEKRACZALNA LINIA ZABUDOWY
-  GRANICA STREFY OCHRONY KONSERWATORSKIEJ
-  MN TEREN ZABUDOWY MIESZKANIOWEJ JEDNORODZINNEJ
-  ZP TEREN ZIELENI PARKOWEJ
-  230 m ORIENTACYJNY PRZEBIEG LINII DEFINIUJĄCEJ POWIERZCHNIĘ OGRANICZAJĄCĄ WYSOKOŚĆ ZABUDOWY I OBIEKTÓW NATURALNYCH W OTOCZENIU LOTNISKA WROCŁAW-STRACHOWICE WEDŁUG DOKUMENTACJI REJESTRACYJNEJ LOTNISKA

WROCŁAW
Obwód PARTYNICE

MAPA ZASADNICZA DO CELÓW OPINIODAWCZYCH

1. Mapa wektorowa opracowana w technologii numerycznej w środowisku MicroStation na podstawie matrycy mapy zasadniczej, wydrukowana w ZOKiM we Wrocławiu.
2. Układ współrzędnych "2000".
3. Późiom odniesienia: "Kronsztadt 1986".



Mapa wyklucza się z planów w terenie innych nie wykazanych do zmian w zasadach, pod warunkiem, że nie są zabudowane w istocie, tj. nie ma w nich żadnych obiektów.