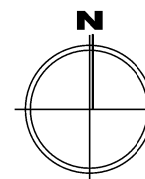
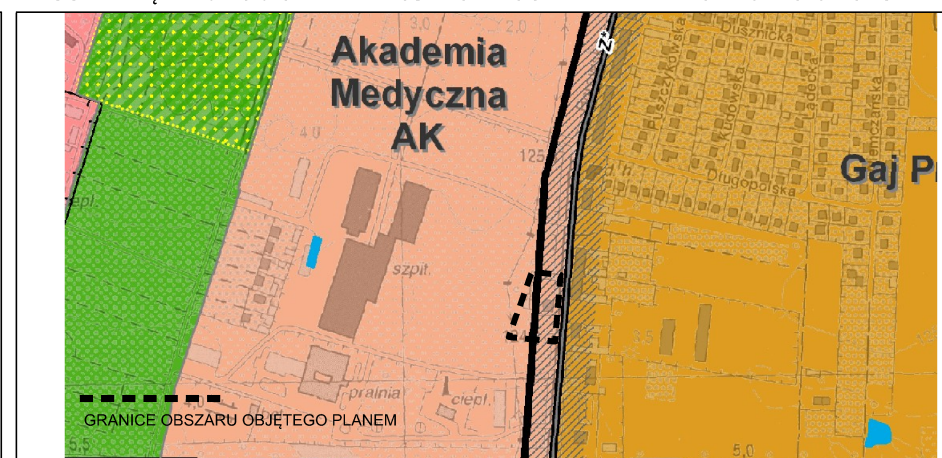
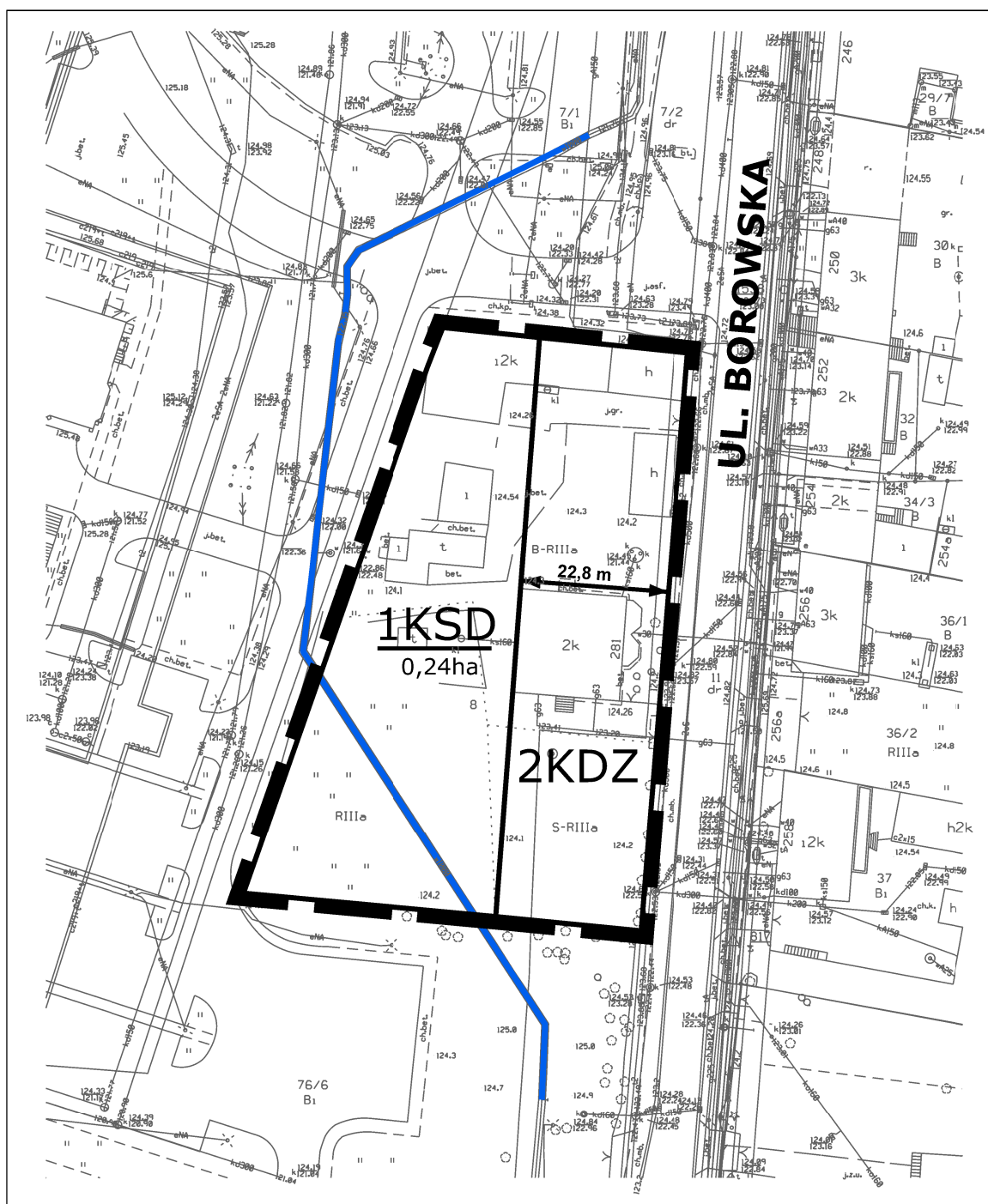


MIEJSCOWY PLAN ZAGOSPODAROWANIA PRZESTRZENNEGO W REJONIE POŁUDNIOWEGO ODCINKA ULICY BOROWSKIEJ WE WROCŁAWIU

ZAŁĄCZNIK NR 1 SKALA 1:1000



WYRYS ZE STUDIUM UWARUNKOWAŃ I KIERUNKÓW ZAGOSPODAROWANIA PRZESTRZENNEGO WROCŁAWIA PRZYJĘTEGO UCHWAŁĄ NR LIV/3249/06 RADY MIEJSKIEJ WROCŁAWIA Z DNIA 6 LIPCA 2006 ROKU WRAZ ZE ZMIANĄ PRZYJĘTĄ UCHWAŁĄ NR L/1467/10 RADY MIEJSKIEJ WROCŁAWIA Z DNIA 20 MAJA 2010 ROKU



LEGENDA

- granice obszaru objętego planem tożsame z:
- granicami strefy ochrony konserwatorskiej zabytków archeologicznych
- granicami terenów rozmieszczenia inwestycji celu publicznego o znaczeniu lokalnym
- linie rozgraniczające tereny
- symbol terenu / powierzchnia terenu
- teren infrastruktury drogowej
- teren ulicy klasy zbiorczej
- miejsce wskazania szerokości ulicy w liniach rozgraniczających
- magistrala wodociągowa - \varnothing 1000mm

MAPA ZASADNICZA DO CELÓW OPINIODAWCZYCH

1. Mapa wektorowa opracowana w technologii numerycznej w środowisku MicroStation na podstawie matrycy mapy zasadniczej, wydrukowana w ZGKiM we Wrocławiu.
2. Układ współrzędnych '2000'.
3. Poziom odniesienia: 'Kronstadt 1986'.

Nie wykucza się istnienia w terenie innych nie wykazanych na mapie urządzeń podziemnych, które nie były zgłoszone do inwentaryzacji lub o których brak jest informacji w instytucjach branżowych.

