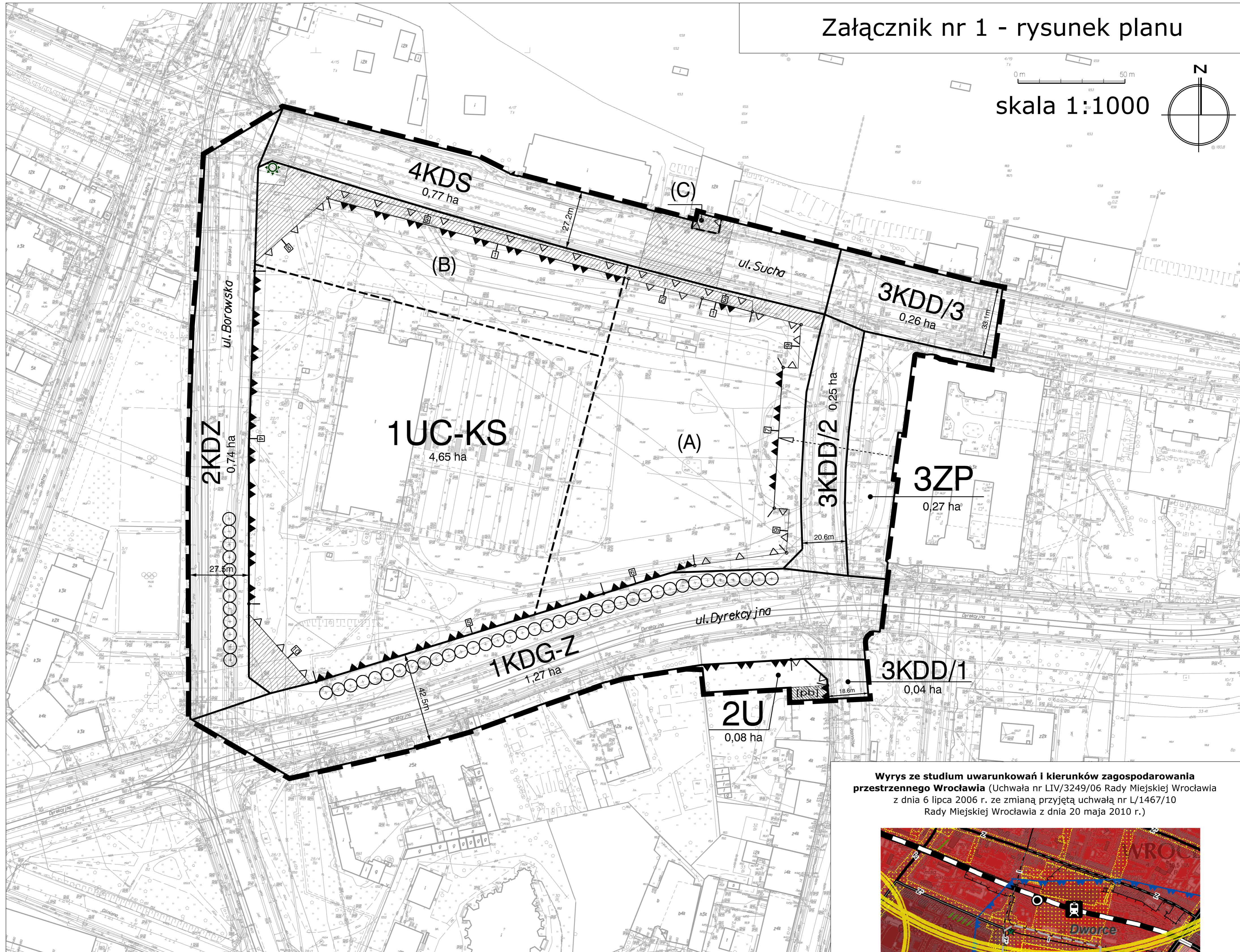
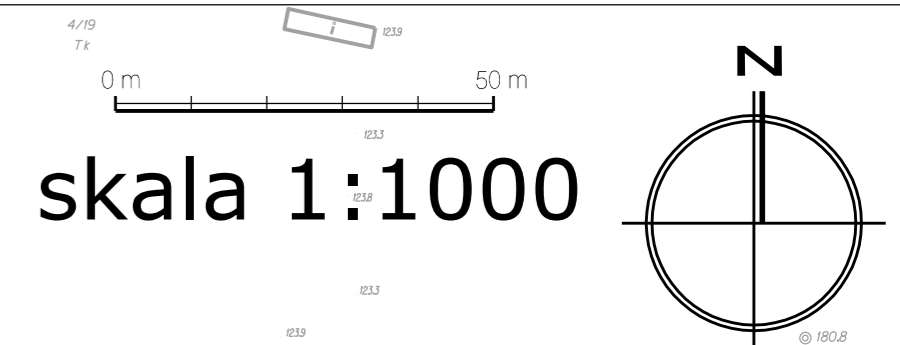
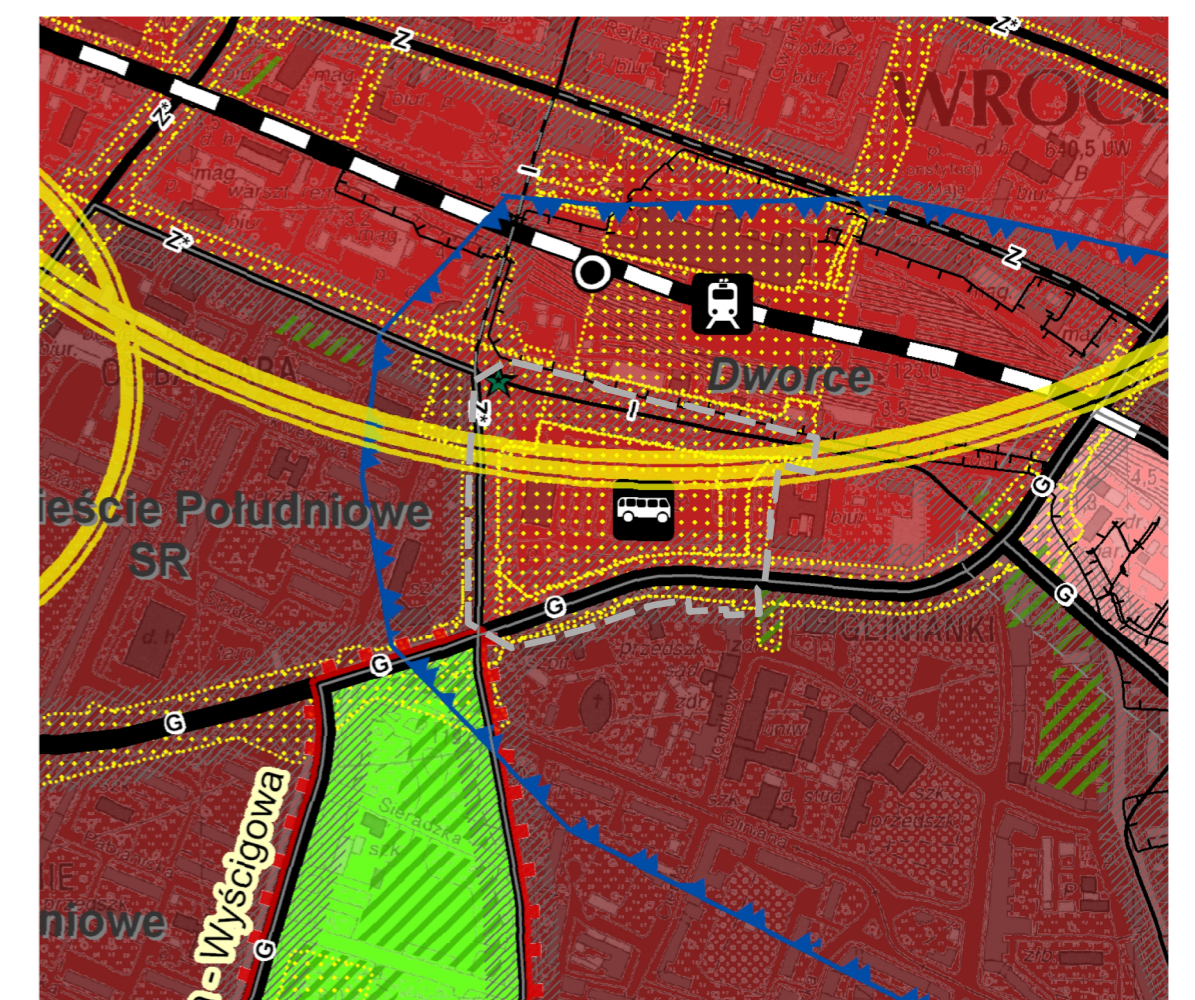


# MIEJSCOWY PLAN ZAGOSPODAROWANIA PRZESTRZENNEGO W REJONIE ULIC SUCHEJ I DYREKCYJNEJ WE WROCŁAWIU

Załącznik nr 1 - rysunek planu



Wyrys ze studium uwarunkowań i kierunków zagospodarowania przestrzennego Wrocławia (Uchwała nr LIV/3249/06 Rady Miejskiej Wrocławia z dnia 6 lipca 2006 r. ze zmianą przyjętą uchwałą nr L/1467/10 Rady Miejskiej Wrocławia z dnia 20 maja 2010 r.)



WROCŁAW

MAPA ZASADNICZA  
DO CELÓW OPINIODAWCZYCH

1. Mapa wektorowa opracowana w technologii numerycznej w środowisku MicroStation na podstawie mapy zasadniczej wydrukowanej w 2007 r. z Utkładem współrzędnych 2000.  
2. Utkład współrzędnych 2000.  
3. Rozmiar odniesienia: Krosno 1985.  
4. Treść wektorowa opracowana wg instrukcji K-1 Podstawowa mapa kraju z dnia 12.06.1995r.

Wzrost się istnienia w terenie innych nie wykazanych na mapie urzędowej, które nie były opublikowane do ewidencji lub w innych formach, jest informacją w indywidualnych przypadkach.  
NR 02.192.202-102413 WROCŁAW 19.03.2012

	Granice obszaru objętego planem tożsame z granicami strefy ochrony konserwatorskiej, granicami terenów rozmieszczenia inwestycji celu publicznego o znaczeniu lokalnym, granicami obszarów rehabilitacji istniejącej zabudowy i infrastruktury technicznej oraz granicami obszarów wymagających przekształceń		Korytarz usytuowania przejścia i przejazdu bramowego	<b>U</b>	Teren usługowy
	Linie rozgraniczające tereny		Szpaler drzew	<b>ZP</b>	Teren zieleni
<b>1UC-KS</b>	Symbole terenów		Miejsce wskazania szerokości ulicy w liniach rozgraniczających	<b>KDS</b>	Teren komunikacji
	Granice wydzielen wewnątrznych		Strefa wejściowa	<b>KDG-Z</b>	Teren ulicy głównej lub zbiorczej
<b>(A)</b>	Symbole wydzielen wewnątrznych		Oś symetrii elewacji	<b>KDZ</b>	Teren ulicy zbiorczej
	Nieprzekraczalne linie zabudowy		Pomnik przyrody	<b>KDD</b>	Teren ulicy dojazdowej
	Obowiązujące ciągłe linie zabudowy		Granica obszaru w zasięgu Głównego Zbiornika Wód Podziemnych (GZWP) Pradolina Odry (S Wrocław) nr 320	<b>UC-KS</b>	Teren usług i komunikacji
	Symbole linii zabudowy / Miejsca zmiany rodzaju lub końca linii zabudowy				