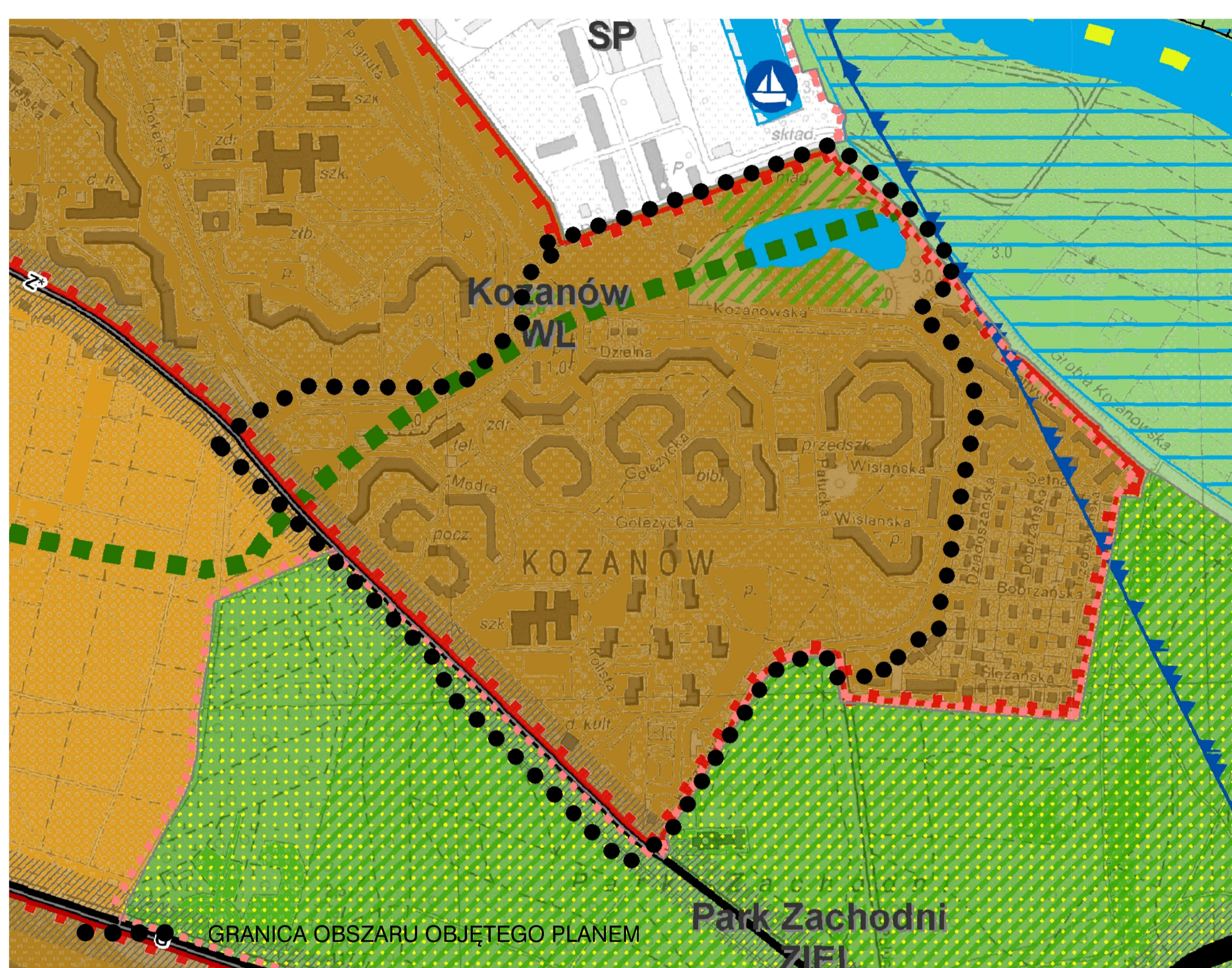
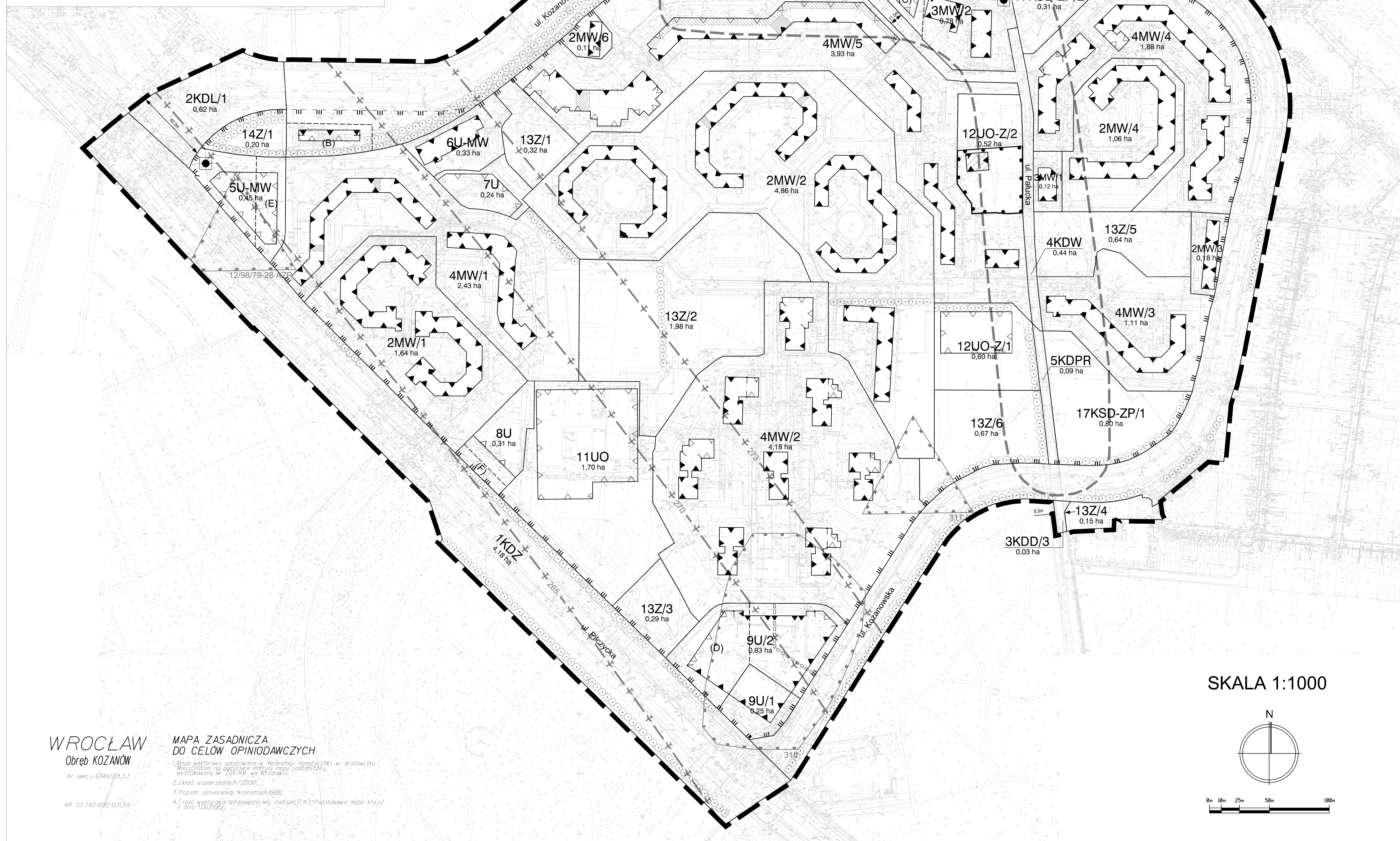


# MIEJSCOWY PLAN ZAGOSPODAROWANIA PRZESTRZENNEGO W REJONIE ULIC KOZANOWSKIEJ I PILCZYCKIEJ WE WROCŁAWIU

ZAŁĄCZNIK NR 1  
RYSUNEK PLANU



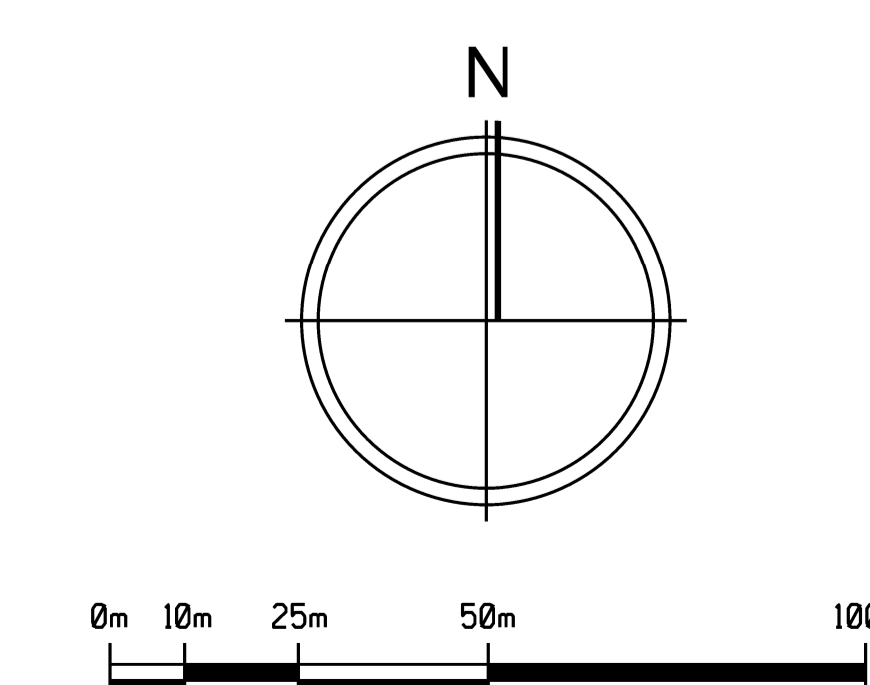
WYRYS ZE STUDIUM UWARUNKOWAŃ I KIERUNKÓW ZAGOSPODAROWANIA PRZESTRZENNEGO WROCŁAWIA PRZYJĘTEGO UCHWAŁĄ NR LIV/3249/06 RADY MIEJSKIEJ WROCŁAWIA Z DNIA 6 LIPCA 2006 R. WRAZ ZE ZMIANĄ PRZYJĘTĄ UCHWAŁĄ NR L/1467/10 RADY MIEJSKIEJ WROCŁAWIA Z DNIA 20 MAJA 2010 R.



## LEGENDA

	Granice obszaru objętego planem tożsame z granicami strefy ochrony konserwatorskiej zabytków archeologicznych oraz granicami terenów rozmieszczenia inwestycji celu publicznego o znaczeniu lokalnym
	Linie rozgraniczające tereny
	Symbole terenów
	Granice wydzielen wewnątrznych
	Symbole wydzielen wewnątrznych
	Nieprzekraczalne linie zabudowy
	Obowiązujące linie zabudowy
	Obowiązujące ciągłe linie zabudowy
	Miejsca zmiany rodzaju lub końca linii zabudowy
	Granice strefy ochrony konserwatorskiej
	Granice obszarów rehabilitacji istniejącej zabudowy i infrastruktury technicznej tożsame z granicami obszarów wymagających przekształceń
	Szpalery drzew
	Obiekt szczególny
	Ciąg pieszy
	Ciąg pieszo-rowerowy
	Korytarz usytuowania przejścia, przejazdu bramowego
	Korytarz usytuowania przejścia tarasowego
	Miejsce wskazania szerokości ulicy lub drogi wewnętrznej w liniach rozgraniczających
	Obiekt w ewidencji zabytków
	Granice wsi o metryce średniowiecznej
	Stanowisko archeologiczne wraz z numerem
	Orientacyjny przebieg linii definiującej powierzchnię stożkową ograniczającą wysokość zabudowy i obiektów naturalnych w otoczeniu lotniska Wrocław - Śradowice wg. dokumentacji rejestracyjnej lotniska
	Tereny zabudowy mieszkaniowej jednorodzinnej i usług
	Tereny zabudowy mieszkaniowej wielorodzinnej
	Tereny usług i zabudowy mieszkaniowej wielorodzinnej
	Tereny usług
	Tereny usług edukacji
	Tereny usług edukacji i zieleni
	Tereny zieleni
	Tereny zieleni parkowej
	Tereny zieleni leśnej
	Tereny infrastruktury drogowej oraz zieleni parkowej
	Tereny ulic zbiorczych
	Tereny ulic lokalnych
	Tereny ulic dojazdowych
	Tereny dróg wewnętrznych
	Tereny ciągów pieszo-rowerowych

SKALA 1:1000



WROCŁAW

Obszar KOZANÓW

Nr sekcji 6349/231.3.3

Nr DZ.782-2012-12.1.34

MAPA ZASADNICZA DO CELÓW OPINIOWYCH

1. Mapa jest tworzona opracowana w technologii numerycznej w środowisku MicroStation na podstawie motywu mapy zasadniczej wypracowanego na ZSKiM we Wrocławiu.
2. Ujęcie współrzędnych 2000.
3. Państw. adresariusz "Kronos" 1986.
4. Treść wytyczna opracowana wg. instrukcji K-1 Państwowa mapa krajowa z dnia 10.11.1992.