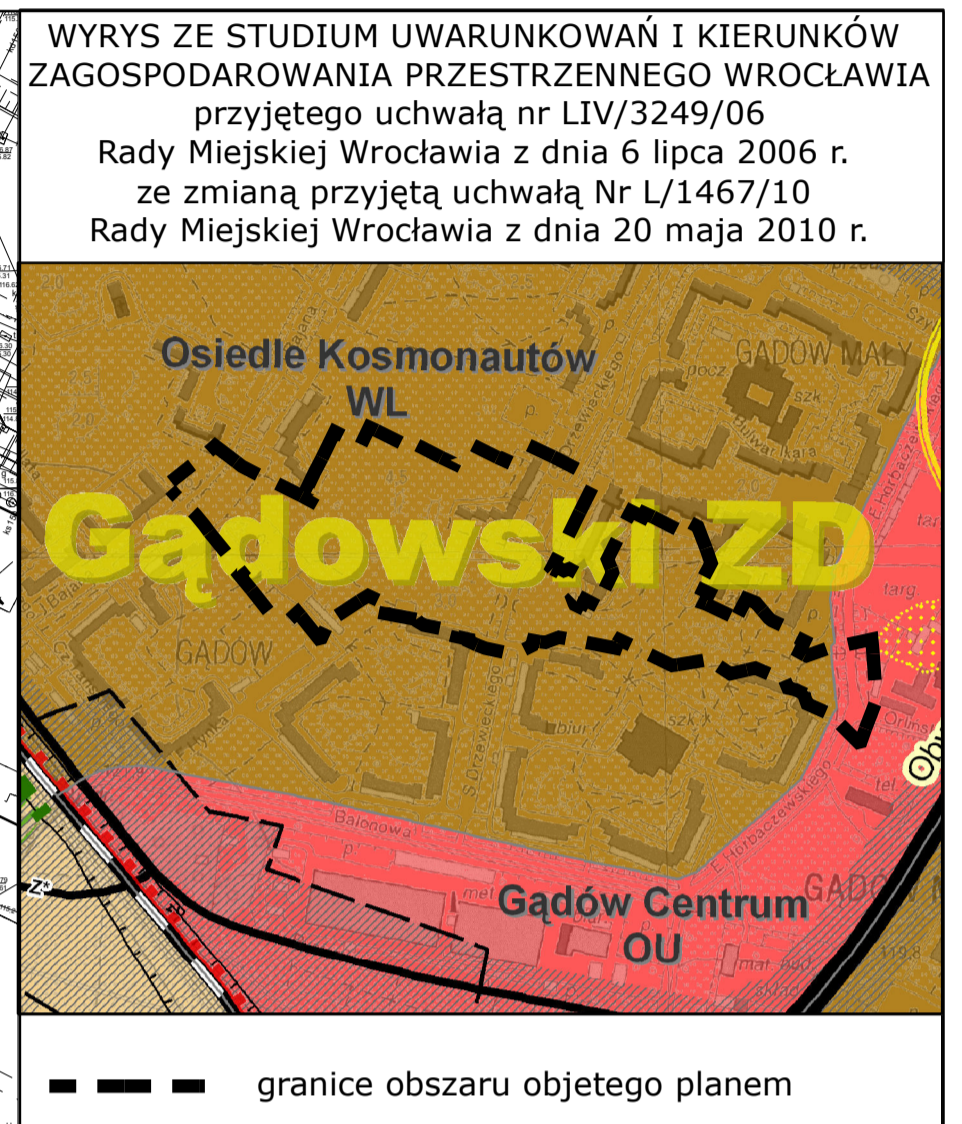
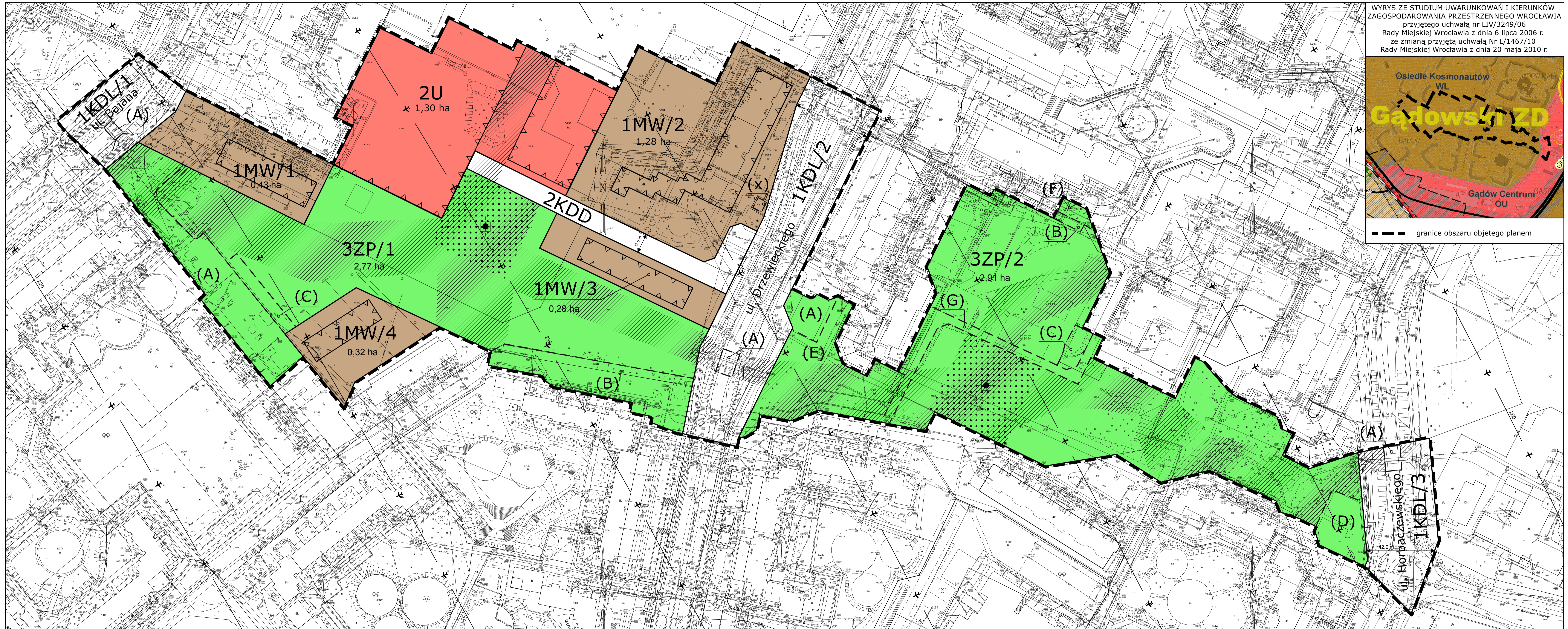



MIEJSCOWY PLAN ZAGOSPODAROWANIA PRZESTRZENNEGO W OBRĘBIE GĄDÓW MAŁY W REJONIE ULIC JERZEGO BAJANA I EUGENIUSZA HORBACZEWSKIEGO WE WROCŁAWIU

ZAŁĄCZNIK NR 1

SKALA 1:1000



Legenda		
	Teren usług	
	Teren zabudowy mieszkaniowej wielorodzinnej	
	Teren zieleni parkowej	
	Teren ulicy lokalnej	
	Teren drogi dojazdowej	
	Korytarz usytuowania ciągu pieszo - rowerowego	
	Symbole terenów 0,88 ha powierzchni terenów	
	Budynek lub część budynku o odrębnych ustaleniach	
	Obszar usytuowania obiektu szczególnego	
	Objekt szczególny	
	Granice wydzielen wewnętrznych	
	Symbole wydzielen wewnętrznych	
	Nieprzekraczalne linie zabudowy	
	Miejsce wskazania szerokości ulicy w liniach rozgraniczających	
	Orientacyjny przebieg linii definiującej powierzchnię ograniczającą wysokości zabudowy i obiektów naturalnych w otoczeniu lotniska Wrocław - Strachowice, wg dokumentacji rejestracyjnej lotniska	

WROCŁAW
Obręb GĄDÓW MAŁY

MAPA ZASADNICZA
DO CEŁÓW OPINIODAWCZYCH

Skala 1:1000

1. Mapa wstępna opracowana w technologii numerycznej w środowisku GIS, wygenerowana na podstawie danych z systemu informacyjnego o terenie (SIOT) i danych z systemu informacyjnego o zabudowie (SIZ).

2. Wskazano adresy terenów 0,88 ha.

3. Planem adresowym (Planach) 1988.

4. Treść wstępna opracowana wg Instrukcji K-1 Państwową mapą krajową z dnia 12.06.1985 r.

SR 02.789.002.1023.2
WROCLAW 04.01.2012

