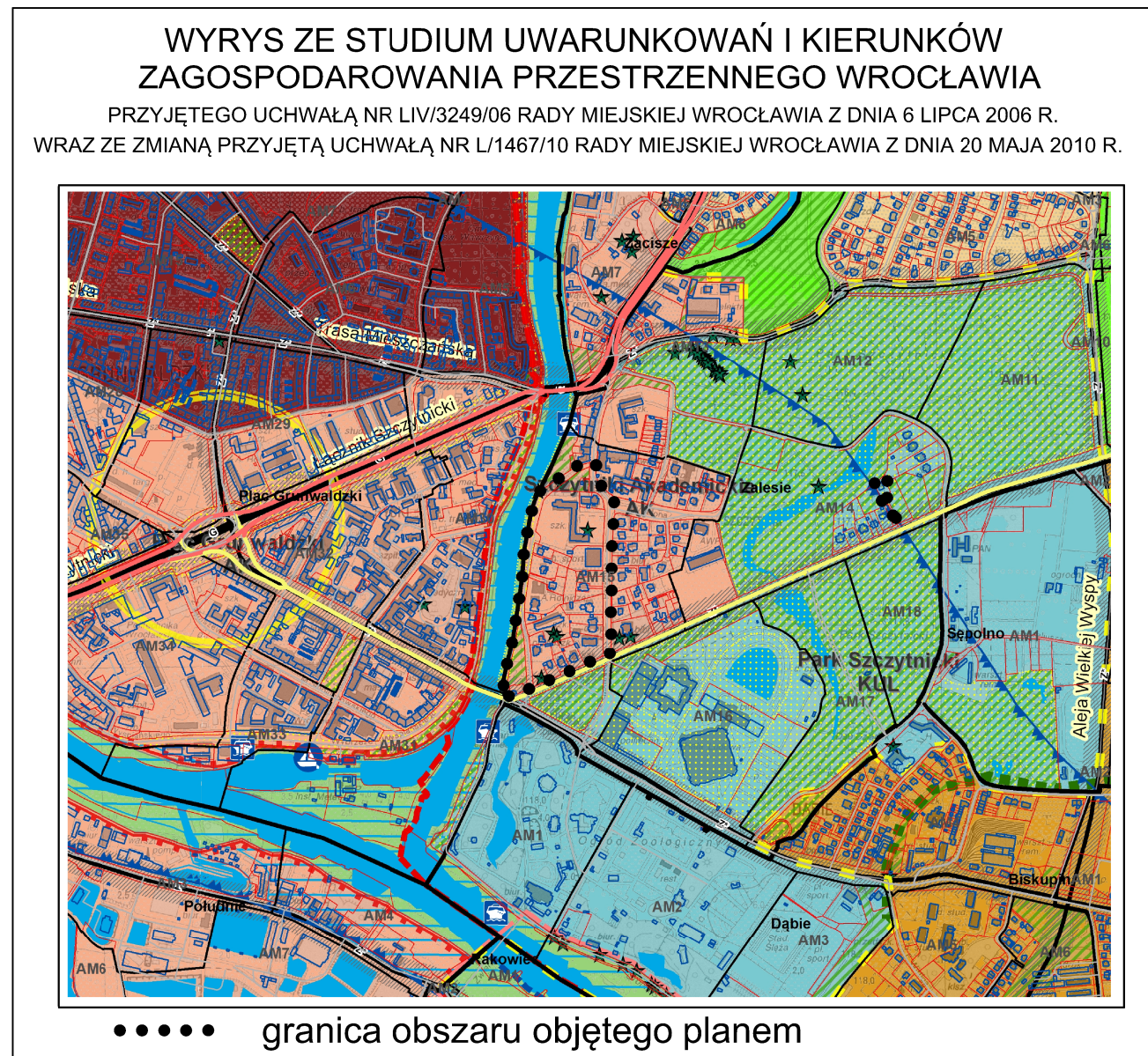
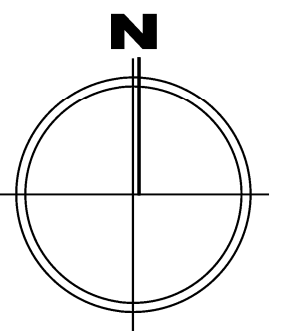
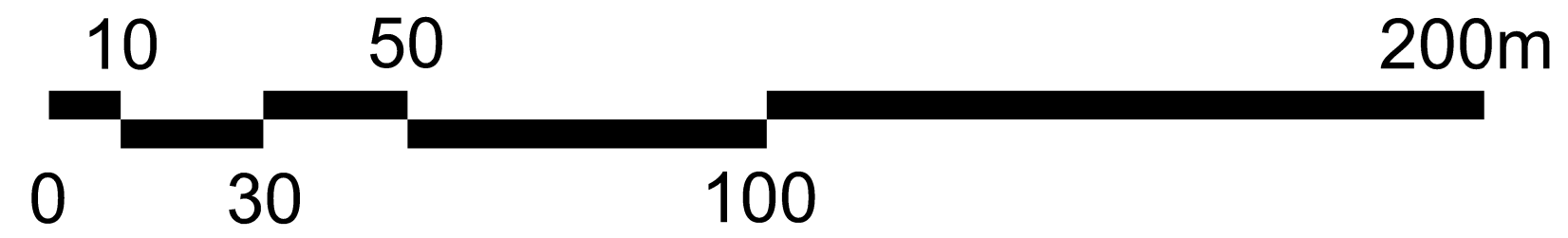


MIEJSCOWY PLAN ZAGOSPODAROWANIA PRZESTRZENNEGO OBSZARU POŁOŻONEGO W REJONIE ULIC PARKOWEJ I KAZIMIERZA BARTLA WE WROCŁAWIU

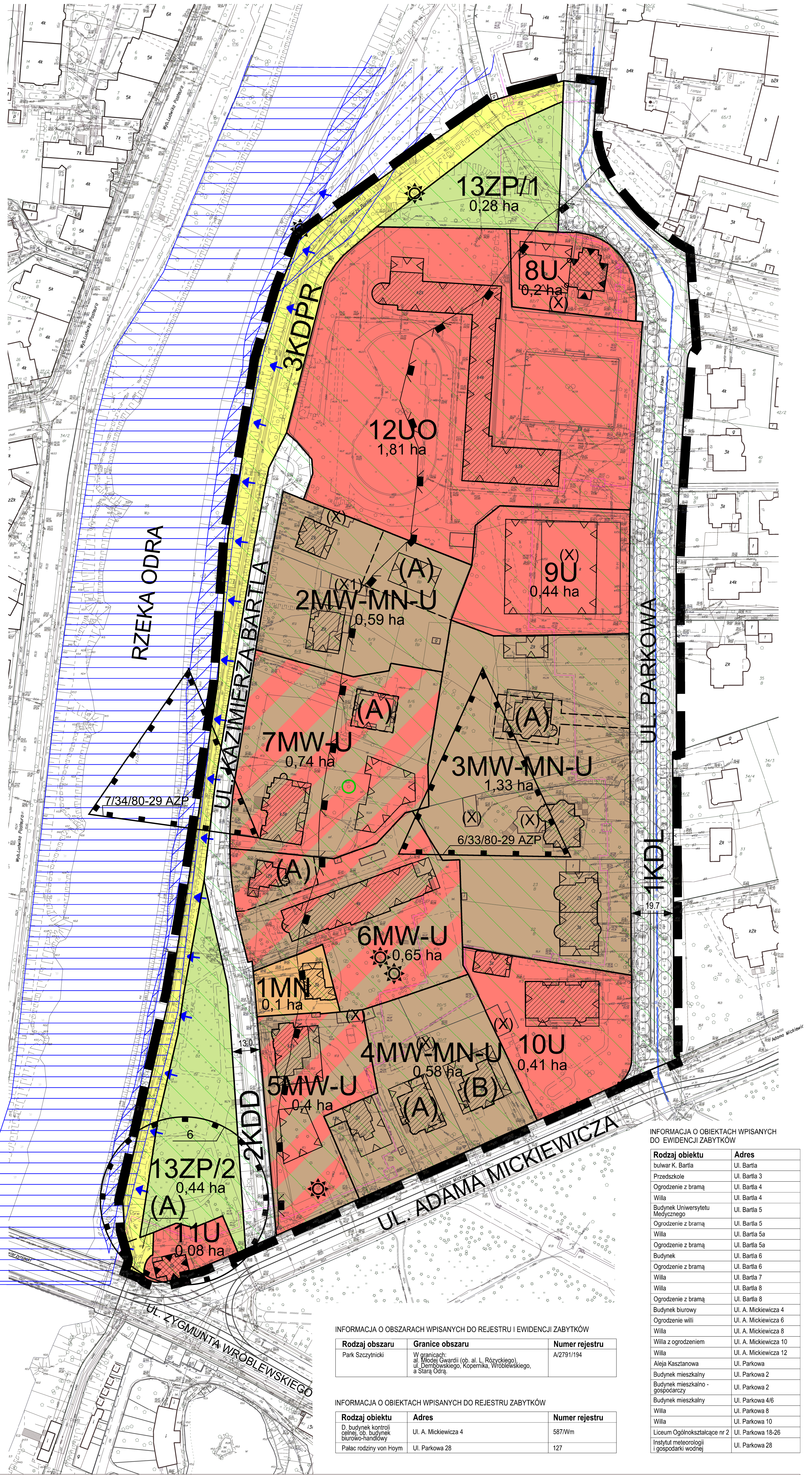
ZAŁĄCZNIK NR 1

skala 1:1000



LEGENDA:

- GRANICE OBSZARU OBJĘTEGO PLANEM TOŻSAME Z GRANICAMI STREFY OCHRONY KONSERWATORSKIEJ, Z GRANICAMI STREFY OCHRONY KONSERWATORSKIEJ ZABYTKÓW ARCHEOLOGICZNYCH, Z GRANICAMI OBSZARU WPISANEGO DO REJESTRU ZABYTKÓW, Z GRANICAMI OBSZARÓW REHABILITACJI ISTNIEJĄCEJ ZABUDOWY I INFRASTRUKTURY TECHNICZNEJ, Z GRANICAMI OBSZARÓW WYMAGAJĄCYCH PRZEKSZTAŁCEN ORAZ Z GRANICAMI TERENÓW ROZMIESZCZENIA INWESTYCJI CELU PUBLICZNEGO O ZNACZENIU LOKALNYM
- LINIE ROZGRANICZAJĄCE TERENY
- 12UO 1,81ha SYMBOLE TERENÓW POWIERZCHNIA TERENU W HEKTARACH
- GRANICE WYDZIELEŃ WEWNĘTRZNYCH
- (A) SYMBOLE WYDZIELEŃ WEWNĘTRZNYCH
- NIEPRZEKRACZALNE LINIE ZABUDOWY
- OBOWIĄZUJĄCE LINIE ZABUDOWY
- MIEJSCA ZMIANY RODZAJU LUB KOŃCA LINII ZABUDOWY
- SZPALERY DRZEWEK
- DRZEWO DO OCHRONY
- BUDYNEK LUB CZĘŚĆ BUDYNKU O ODREBYNYCH USTALENIACH
- MIEJSCA WSKAZANIA SZEROKOŚCI ULICY W LINIACH ROZGRANICZAJĄCYCH
- MN TEREN ZABUDOWY MIESZKANIOWEJ JEDNORODZINNEJ
- MW-MN-U TEREN ZABUDOWY MIESZKANIOWEJ WIELORODZINNEJ, JEDNORODZINNEJ I USŁUG
- MW-U TEREN ZABUDOWY MIESZKANIOWEJ WIELORODZINNEJ I USŁUG
- U TEREN USŁUG
- UO TEREN USŁUG EDUKACYJNYCH
- ZP TEREN ZIELENI PARKOWEJ
- KDL TEREN ULIC LOKALNYCH
- KDD TEREN ULIC DOJAZDOWYCH
- KDPR TEREN CIĄGÓW PIESZO-ROWEROWYCH
- OBIEKT WPISANY DO REJESTRU ZABYTKÓW
- OBIEKT WPISANY DO EWIDENCJI ZABYTKÓW
- STANOWISKO ARCHEOLOGICZNE
- GRANICA STANOWISKA ARCHEOLOGICZNEGO
- POMNIKI PRZYRODY
- GRANICA OBSZARU ZASIĘGU Q1% WODY POWODZIOWEJ WEDŁUG "STUDIUM UWARUNKOWAŃ I KIERUNKÓW ZAGOSPODAROWANIA PRZESTRZENNEGO WROCŁAWIA"
- OBSZAR PRZEPROWADZENIA WÓD POWODZIOWYCH-PLANOWANY WEDŁUG "STUDIUM UWARUNKOWAŃ I KIERUNKÓW ZAGOSPODAROWANIA PRZESTRZENNEGO WROCŁAWIA"
- OBSZAR ZASIĘGU Q10% WODY POWODZIOWEJ WSKAZANY W OPRACOWANIU "BEZPIECZNA GMINA WROCŁAW"
- GRANICA OBSZARU POŁOŻONEGO W ODLEGŁOŚCI 50m OD STOPY WĄLU PRZECIWPOWODZIOWEGO, Z REGULACJAMI ZGODNYMI Z USTAWĄ PRAWO WODNE
- SIEĆ CIEPŁOWNICZA
- MAGISTRALA WODOCIĄGOWA W800
- OBSZAR SZCZYTNICKIEGO ZĘSPÓLU PRZYRODNICZO - KRAJOBRAZOWEGO



INFORMACJA O OBIEKTACH WPISANYCH DO EWIDENCJI ZABYTKÓW

Rodzaj obiektu	Adres
bulwar K. Bartla	Ul. Bartla
Przedszkole	Ul. Bartla 3
Ogrodzenie z bramą	Ul. Bartla 4
Willa	Ul. Bartla 4
Budynek Uniwersytetu Medycznego	Ul. Bartla 5
Ogrodzenie z bramą	Ul. Bartla 5
Willa	Ul. Bartla 5a
Ogrodzenie z bramą	Ul. Bartla 5a
Budynek	Ul. Bartla 6
Ogrodzenie z bramą	Ul. Bartla 6
Willa	Ul. Bartla 7
Willa	Ul. Bartla 8
Ogrodzenie z bramą	Ul. Bartla 8
Budynek biurowy	Ul. A. Mickiewicza 4
Ogrodzenie wili	Ul. A. Mickiewicza 6
Willa	Ul. A. Mickiewicza 8
Willa z ogrodzeniem	Ul. A. Mickiewicza 10
Willa	Ul. A. Mickiewicza 12
Aleja Kaszankowa	Ul. Parkowa
Budynek mieszkalny	Ul. Parkowa 2
Budynek mieszkalno-gospodarczy	Ul. Parkowa 2
Budynek mieszkalny	Ul. Parkowa 4/6
Willa	Ul. Parkowa 8
Willa	Ul. Parkowa 10
Licium Ogólnokształcące nr 2	Ul. Parkowa 18-26
Instytut meteorologii i gospodarki wodnej	Ul. Parkowa 28

INFORMACJA O OBSZARACH WPISANYCH DO REJESTRU I EWIDENCJI ZABYTKÓW

Rodzaj obszaru	Granice obszaru	Numer rejestru
Park Szarynki	W granicach: 1. Kłosa Gwarda (ob. al. L. Różyckiego), ul. Dembowskiego, Kopernika, Wrocławskiego, a Starą Odrą.	A/2791/194

INFORMACJA O OBIEKTACH WPISANYCH DO REJESTRU ZABYTKÓW

Rodzaj obiektu	Adres	Numer rejestru
D. Budynek kontroli celnej, cz. budynek biurowo-handlowy	Ul. A. Mickiewicza 4	587/Wm
Pałac rodziny von Hoym	Ul. Parkowa 28	127

MAPA ZASADNICZA DO CELÓW OPINIODAWCZYCH

1. Mapa zasadnicza opracowana w Instytucie Pomiarów i Srodków Wskazania w Wrocławiu
 2. Układ współrzędnych "2000"
 3. Pochom adresowania "Krajoznazca 1986"
 4. Trasa wodociągowa sporządzona wg instrukcji K-1 "Podstawowa mapa krajoznazcza" z dnia 1986r.

Wszystkie dane i informacje w tym dokumencie zostały opracowane na podstawie danych dostarczonych przez Urząd Miasta Wrocławia i nie gwarantujemy ich poprawności.