
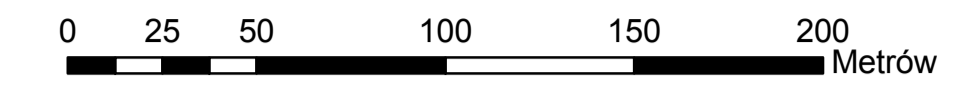


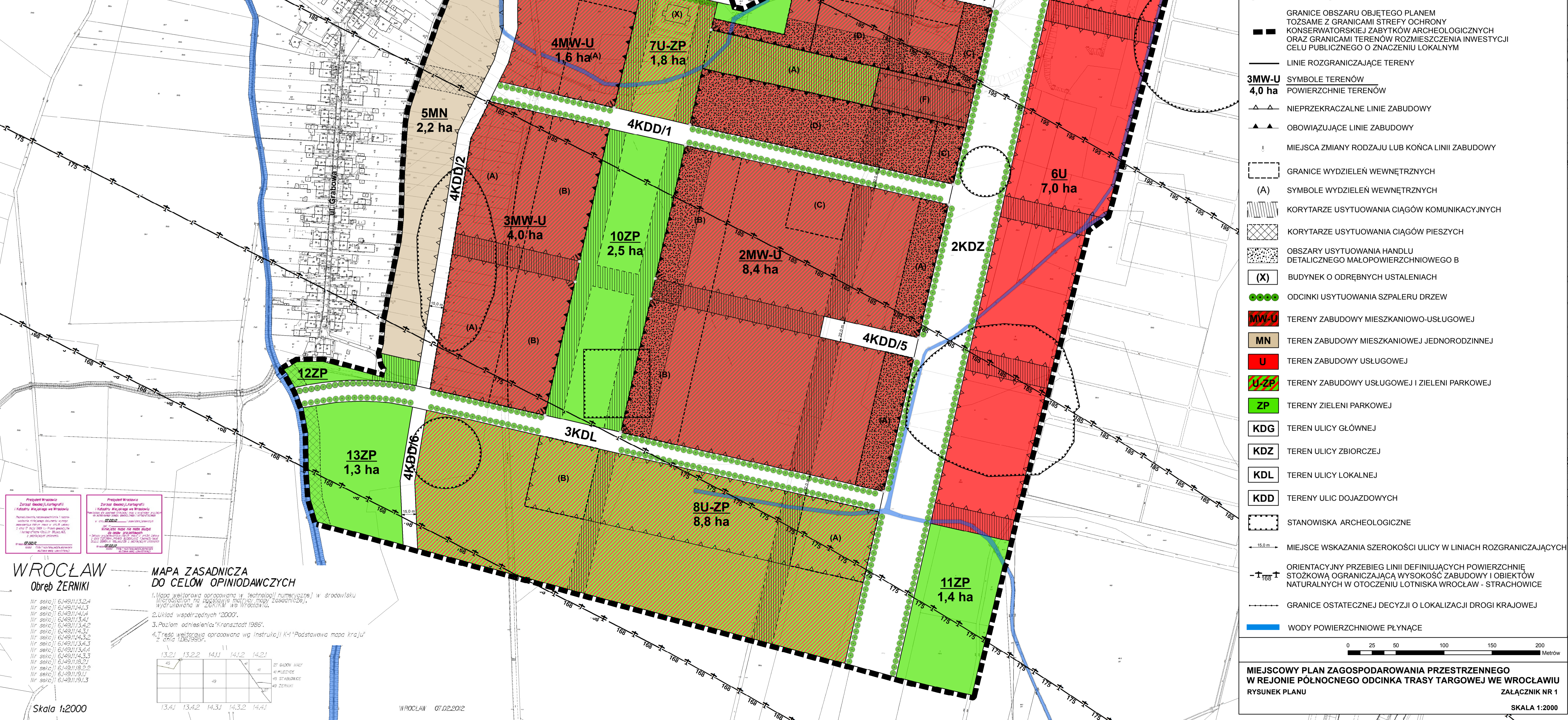
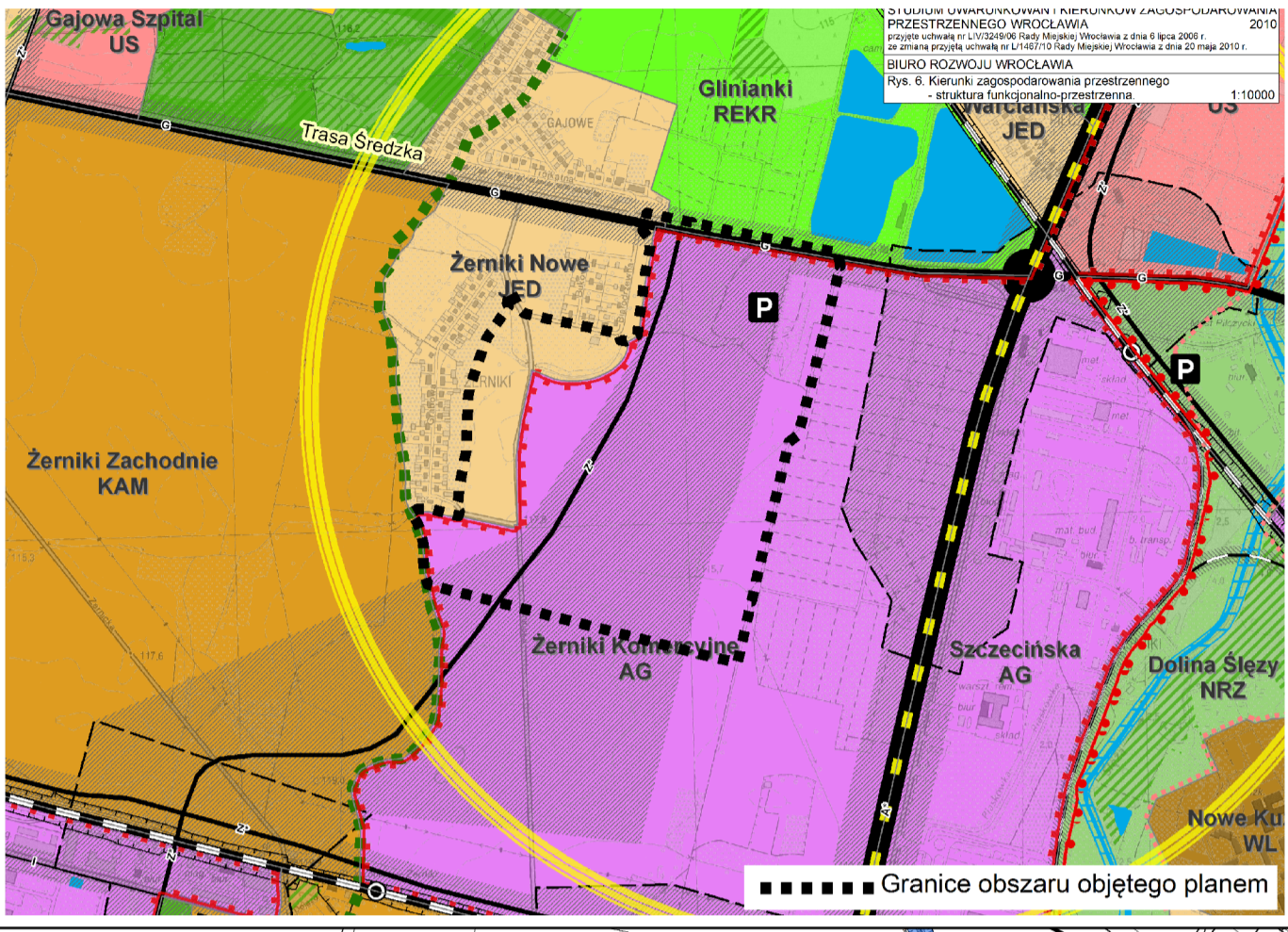
# MIEJSCOWY PLAN ZAGOSPODAROWANIA PRZESTRZENNEGO W REJONIE PÓŁNOCNEGO ODCINKA TRASY TARGOWEJ WE WROCŁAWIU

## RYSUNEK PLANU

ZAŁĄCZNIK NR 1  
SKALA 1:2000

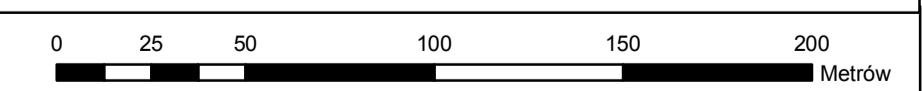


WYRYS ZE STUDIUM UWARUNKOWAŃ I KIERUNKÓW ZAGOSPODAROWANIA PRZESTRZENNEGO WROCŁAWIA PRZYJĘTEGO UCHWAŁĄ NR LIV/3249/06 RADY MIEJSKIEJ WROCŁAWIA Z DNIA 6 LIPCA 2006R. WRĄŻ ZE ZMIANĄ PRZYJĘTĄ UCHWAŁĄ NR L/1467/10 RADY MIEJSKIEJ WROCŁAWIA Z DNIA 20 MAJA 2010R.



**OZNACZENIA GRAFICZNE:**

	GRANICE OBSZARU OBJĘTEGO PLANEM TOŻSAME Z GRANICAMI STREFY OCHRONY KONSERWATORSKIEJ ZABYTKÓW ARCHEOLOGICZNYCH ORAZ GRANICAMI TERENÓW ROZMIESZCZENIA INWESTYCJI CELU PUBLICZNEGO O ZNACZENIU LOKALNYM
	LINIE ROZGRANICZAJĄCE TERENY
	<b>3MW-U</b> 4,0 ha SYMBOLY TERENÓW POWIERZCHNIE TERENÓW
	▲ ▲ NIEPRZEKRACZALNE LINIE ZABUDOWY
	▲ ▲ OBOWIĄZUJĄCE LINIE ZABUDOWY
	! MIEJSCA ZMIANY RODZAJU LUB KOŃCA LINII ZABUDOWY
	--- GRANICE WYDZIELEŃ WEWNĘTRZNYCH
	(A) SYMBOLY WYDZIELEŃ WEWNĘTRZNYCH
	▨ KORYTARZE USYTUOWANIA CIĄGÓW KOMUNIKACYJNYCH
	▩ KORYTARZE USYTUOWANIA CIĄGÓW PIESZYCH
	▤ OBSZARY USYTUOWANIA HANDLU DETALICZNEGO MAŁOPOWIERZCHNIOWEGO B
	(X) BUDYNEK O ODREBNYCH USTALENIACH
	●●●● ODCINKI USYTUOWANIA SZPALERU DRZEW
	<b>MW-U</b> TERENY ZABUDOWY MIESZKANIOWO-USŁUGOWEJ
	<b>MN</b> TEREN ZABUDOWY MIESZKANIOWEJ JEDNORODZINNEJ
	<b>U</b> TEREN ZABUDOWY USŁUGOWEJ
	<b>U-ZP</b> TERENY ZABUDOWY USŁUGOWEJ I ZIELI PARKOWEJ
	<b>ZP</b> TERENY ZIELI PARKOWEJ
	<b>KDG</b> TEREN ULICY GŁÓWNEJ
	<b>KDZ</b> TEREN ULICY ZBIORCZEJ
	<b>KDL</b> TEREN ULICY LOKALNEJ
	<b>KDD</b> TERENY ULIC DOJAZDOWYCH
	--- STANOWISKA ARCHEOLOGICZNE
	15.0 m MIEJSCA WSKAZANIA SZEROKOŚCI ULICY W LINIACH ROZGRANICZAJĄCYCH
	--- ORIENTACYJNY PRZEBIEG LINII DEFINIUJĄCYCH POWIERZCHNIĘ STOŻKOWĄ OGRANICZAJĄCĄ WYSOKOŚĆ ZABUDOWY I OBIEKTÓW NATURALNYCH W OTOCZENIU LOTNISKA WROCŁAW - STRACHOWICE
	--- GRANICE OSTATECZNEJ DECYZJI O LOKALIZACJI DRÓGI KRAJOWEJ
	 WODY POWIERZCHNIOWE PŁYNĄCE



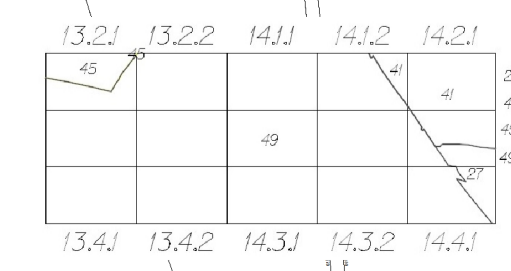
MIEJSCOWY PLAN ZAGOSPODAROWANIA PRZESTRZENNEGO W REJONIE PÓŁNOCNEGO ODCINKA TRASY TARGOWEJ WE WROCŁAWIU  
RYSUNEK PLANU  
ZAŁĄCZNIK NR 1  
SKALA 1:2000

**WROCŁAW**  
Obwód ŻERNIKI

Nr sekcji: 6.49/11.3.2.4  
Nr sekcji: 6.49/11.4.1.3  
Nr sekcji: 6.49/11.3.4.1  
Nr sekcji: 6.49/11.3.4.2  
Nr sekcji: 6.49/11.4.3.1  
Nr sekcji: 6.49/11.4.3.2  
Nr sekcji: 6.49/11.4.3.3  
Nr sekcji: 6.49/11.4.4.4  
Nr sekcji: 6.49/11.4.3.3  
Nr sekcji: 6.49/11.4.2.2  
Nr sekcji: 6.49/11.5.1.1  
Nr sekcji: 6.49/11.5.1.3

**MAPA ZASADNICZA DO CELÓW OPINIODAWCZYCH**

1. Mapa wektorowa opracowana w technologii numerycznej w środowisku MicroStation na podstawie materiału mapy zasadniczej, wypracowana w 1:2000.
2. Układ współrzędnych 2000.
3. Poziom odniesienia: Krasztadt 1988.
4. Treść wektorowa opracowana wg instrukcji K4 Podstawowa mapa kraju z dnia 13.03.2002.



WROCŁAW 07.02.2012

Skala 1:2000