








MIEJSCOWY PLAN ZAGOSPODAROWANIA PRZESTRZENNEGO W REJONIE ULICY BOLESŁAWA DROBNERA I BULWARU SŁONECZNEGO WE WROCŁAWIU

RYSunEK PLANU - ZAŁĄCZNIK NR 1

0 m 50 m 100 m


SKALA 1 : 1000

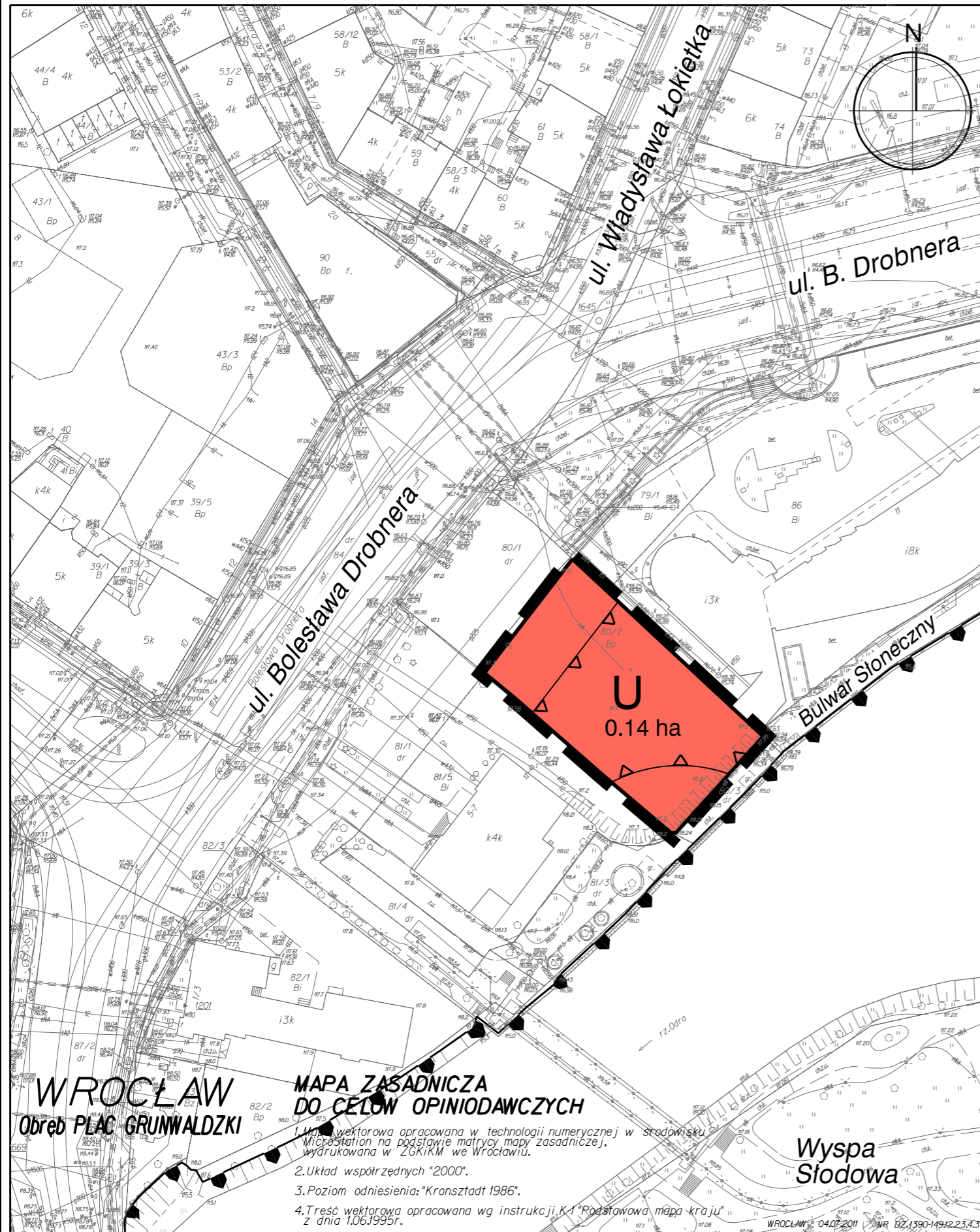
LEGENDA:

-  Granice obszaru objętego planem tożsame z granicami:
 - obszaru wymagającego przekształceń,
 - terenu rozmieszczenia inwestycji celu publicznego o znaczeniu lokalnym,
 - strefy ochrony konserwatorskiej zabytków archeologicznych,
 - strefy ochrony konserwatorskiej,
 - fragmentu obszaru uznanego za pomnik historii jako "Wrocław - zespół historycznego centrum" należący do Śródmiejskiego Zespołu Dzielnicowego,
 - fragmentu historycznego układu urbanistycznego dzielnicy Śródmieście ujętego w wykazie zabytków,
 - fragmentu zasięgu Głównego Zbiornika Wód Podziemnych nr 320 Pradolina Odry.
-  Linie rozgraniczające teren
-  Symbol terenu
-  Nieprzekraczalne linie zabudowy
-  Teren zabudowy usługowej
-  Powierzchnia terenu w hektarach
-  Granice obszaru szczególnego zagrożenia powodzią tożsame z granicami zasięgu powodzi z 1997 r.

WYRYS ZE STUDIUM UWARUNKOWAŃ I KIERUNKÓW ZAGOSPODAROWANIA PRZESTRZENNEGO WROCŁAWIA (uchwała Rady Miejskiej Wrocławia Nr LIV/3249/06 z dnia 6 lipca 2006 r. ze zmianą przyjętą uchwałą Nr L/1467/10 z dnia 20 maja 2010 r.)



 granice obszaru objętego planem



WROCŁAW
Obwód PLAC GRUNWALDZKI

MAPA ZASADNICZA
DO CELÓW OPINIODAWCZYCH

1. Mapa wektorowa opracowana w technologii numerycznej w środowisku MicroStation na podstawie matrycy mapy zasadniczej, wydrukowana w ZGKiKM we Wrocławiu.
2. Układ współrzędnych "2000".
3. Poziom odniesienia: "Kronstadt 1986".
4. Treść wektorowa opracowana wg instrukcji K-1 "Podstawowa mapa kraju" z dnia 1.06.1995r.

Wyspa
Słodowa

WROCŁAW 04.07.2011 NR 02.1390.149/2.23.4.3