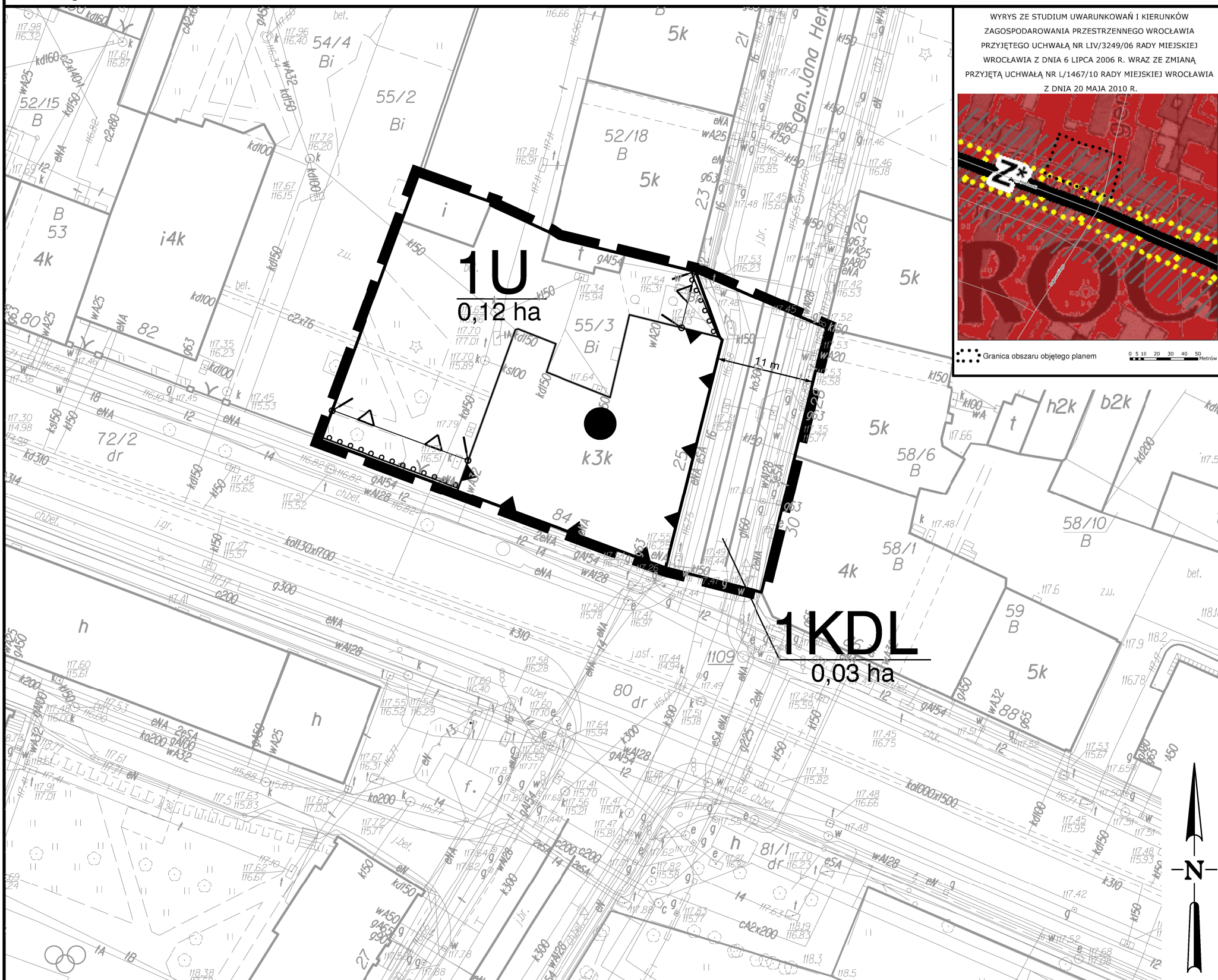


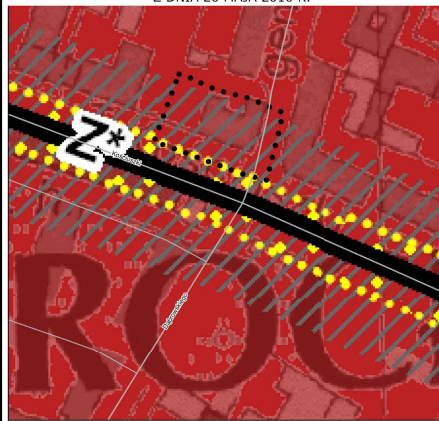
MIEJSCOWY PLAN ZAGOSPODAROWANIA PRZESTRZENNEGO W REJONIE ULIC GEN. TADEUSZA KOŚCIUSZKI I GEN. JANA HENRYKA DĄBROWSKIEGO WE WROCŁAWIU

ZAŁĄCZNIK NR 1

SKALA 1:500



WYRYS ZE STUDIUM UWARUNKOWAŃ I KIERUNKÓW
ZAGOSPODAROWANIA PRZESTRZENNEGO WROCŁAWIA
PRZYJĘTEJ UCHWAŁĄ NR LIV/3249/06 RADY MIEJSKIEJ
WROCŁAWIA Z DNIA 6 LIPCA 2006 R. WRAZ ZE ZMIANĄ
PRZYJĘTĄ UCHWAŁĄ NR L/1467/10 RADY MIEJSKIEJ WROCŁAWIA
Z DNIA 20 MAJA 2010 R.




Granica obszaru objętego planem

OZNACZENIA GRAFICZNE:

- GRANICE OBSZARU OBJĘTEGO PLANEM TOŻSAME Z GRANICAMI:
- STREFY OCHRONY KONSERWATORSKIEJ,
 - STREFY OCHRONY KONSERWATORSKIEJ ZABYTKÓW ARCHEOLOGICZNYCH,
 - OBSZARÓW REHABILITACJI ISTNIEJĄCEJ ZABUDOWY I INFRASTRUKTURY TECHNICZNEJ;
- LINIE ROZGRANICZAJĄCE TERENY
- SYMBOLE TERENÓW
POWIERZCHNIE TERENÓW
- 1U 0,10 ha
 - 1KDL 0,03 ha
- NIEMPRZEKRACZALNE LINIE ZABUDOWY
- OBOWIĄZUJĄCE LINIE ZABUDOWY
- MIEJSCA ZMIANY RODZAJU LUB KOŃCA LINII ZABUDOWY
- OGRODZENIE OBJĘTE OCHRONĄ
- 11 m
- MIEJSCA WSKAZANIA SZEROKOŚCI ULICY W LINIACH ROZGRANICZAJĄCYCH
- OBIEKT WPISANY DO GMINNEJ EWIDENCJI ZABYTKÓW
- 1U TEREN USŁUG
- 1KDL TEREN DRÓG

OBIEKT WPISANY DO GMINNEJ EWIDENCJI ZABYTKÓW - BUDYNEK PRZY UL. GEN. T. KOŚCIUSZKI 84



OBSZAR OBJĘTY PLANEM JEST FRAGMENTEM WPISANEGO
DO REJESTRU ZABYTKÓW HISTORYCZNEGO UKŁADU URBANISTYCZNEGO
PRZEDMIEŚCIA OŁAWSKIEGO - DECYZJA NUMER 538/A/05 Z 20.06.2005 r.

Prezydent Wrocławia
Zarząd Główny Kartografii
i Katastru Miejskiego we Wrocławiu

Podpisano się zgodnie z art. 15 § 1 pkt 1 i 2 ustawy z dnia 27 czerwca 2003 r. o planowaniu przestrzennym w sprawie: ...

Wrocław, dnia ...

Prezydent Wrocławia
Zarząd Główny Kartografii
i Katastru Miejskiego we Wrocławiu

Podpisano się zgodnie z art. 15 § 1 pkt 1 i 2 ustawy z dnia 27 czerwca 2003 r. o planowaniu przestrzennym w sprawie: ...

Wrocław, dnia ...

WROCŁAW
Główny Urząd Geodezyjno-Kartograficzny
Skala 1:500

MAPA ZAGOSPODAROWANIA PRZESTRZENNEGO
WROCŁAWIA
Wskazanie na podstawie mapy zasadniczej i planu sytuacyjnego z dnia 17 maja 1989 r. - Prawo geodezyjne i kartograficzne (Dz.U. Nr 30, poz. 85, z późn. zmianami).

Wrocław, dnia ...