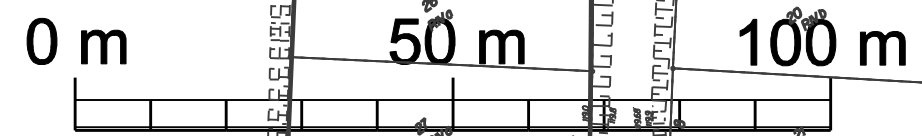
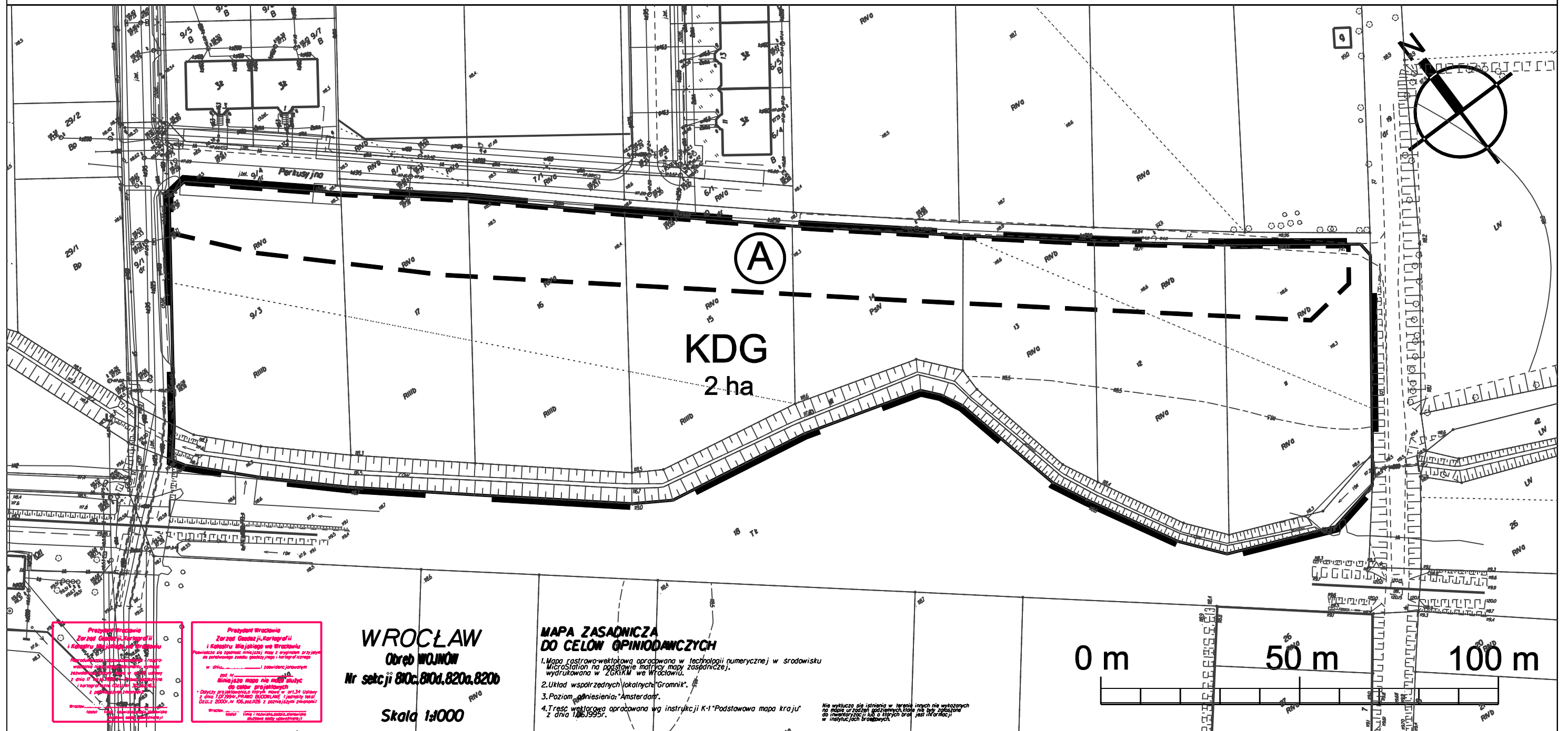


# MIEJSCOWY PLAN ZAGOSPODAROWANIA PRZESTRZENNEGO W REJONIE ULICY PERKUSYJNEJ WE WROCŁAWIU

ZAŁĄCZNIK NR 1 - RYSUNEK PLANU

SKALA 1:1000



Przedsiębiorstwo  
Zarząd Geodezji i Kartografii  
i Katastru Miast i Gmin Wrocław  
ul. Świdnicka 53  
50-030 Wrocław

**WROCŁAW**  
Obwód WROJNÓW  
Nr sekcji 810c.820d.820a.820b  
Skala 1:1000

**MAPA ZASADNICZA  
DO CELÓW OPINIODAWCZYCH**  
1. Mapa rastrowo-wektorowa opracowana w technologii numerycznej w środowisku MicroStation na podstawie matrycy mapy zasadniczej, wydrukowana w ZGMiK we Wrocławiu.  
2. Układ współrzędnych lokalnych "Gromnik".  
3. Poziom odniesienia: "Amsterdamski".  
4. Treść wektorowa opracowana wg instrukcji K-1 "Podstawowa mapa kraju" z dnia 1.06.1995r.

Nie wyklucza się istnienia w terenie innych nie wykazanych na mapie urządzeń geodezyjnych, które nie były zbudowane do inwentaryzacji lub o których brakuje informacji w inwentaryzacji terenowej.

**LEGENDA**

**OZNACZENIA OGÓLNE**

- granice obszaru objętego planem tożsame z granicami strefy ochrony konserwatorskiej zabytków archeologicznych
- linie rozgraniczające tereny

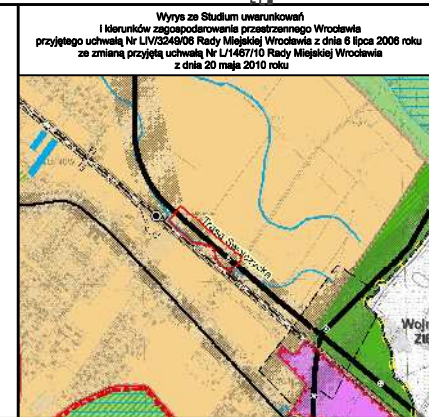
symbol terenu

**PRZEZNACZENIE TERENU**

teren ulicy głównej

**KSZTAŁTOWANIE ZAGOSPODAROWANIA TERENU**

- granica wydzielenia wewnętrznego
- symbol wydzielenia wewnętrznego



Wyrze ze Studium uwarunkowań i kierunków zagospodarowania przestrzennego Wrocławia przyjętego uchwałą Nr LIV/3249/06 Rady Miejskiej Wrocławia z dnia 6 lipca 2006 roku ze zmianą przyjęłą uchwałą Nr L/1467/10 Rady Miejskiej Wrocławia z dnia 20 maja 2010 roku		
<b>MIEJSCOWY PLAN ZAGOSPODAROWANIA PRZESTRZENNEGO W REJONIE ULICY PERKUSYJNEJ WE WROCŁAWIU</b>		
URZĄD MIEJSKI WROCŁAWIA BIURO ROZWOJU WROCŁAWIA 50-030 WROCŁAW, UL. ŚWIDNICKA 53		
DZIAŁ PLANOWANIA PRZESTRZENNEGO		
ZAŁĄCZNIK NR 1	SKALA 1:1000	PODPISY
<b>GŁÓWNY PROJEKTANT:</b> mgr inż. Paweł Cichociński - nr cat. ZOUJ Z-164 mgr inż. Małgorzata Kierczyńska - nr cat. ZOUJ Z-364		
<b>ZESPÓŁ PROJEKTOWY:</b> mgr inż. Michał Ciesielski - nr cat. ZOUJ Z-400 mgr inż. arch. Katarzyna Hanna - Lupański mgr Filip Jędrzak - nr cat. ZOUJ Z-400 mgr Łukasz Piętkowski mgr inż. arch. Barbara Blazina - nr cat. ZOUJ Z-306 mgr inż. Tomasz Świdziński mgr inż. Marta Sogala - nr cat. ZOUJ Z-400		
<b>WSPÓŁPRACA:</b> mgr inż. Monika Kucowska-Świączek - komunikacja - nr cat. ZOUJ Z-306 mgr inż. Agnieszka Bartoszewska - komunikacja mgr inż. Andrzej Bobek - uzagospodarowanie terenu dr Grzegorz Dyziołek - problematyka środowiska przyrodniczego		
DYREKTOR BIURA ROZWOJU WROCŁAWIA: dr inż. arch. Tomasz Ciesielski - nr cat. ZOUJ Z-305		