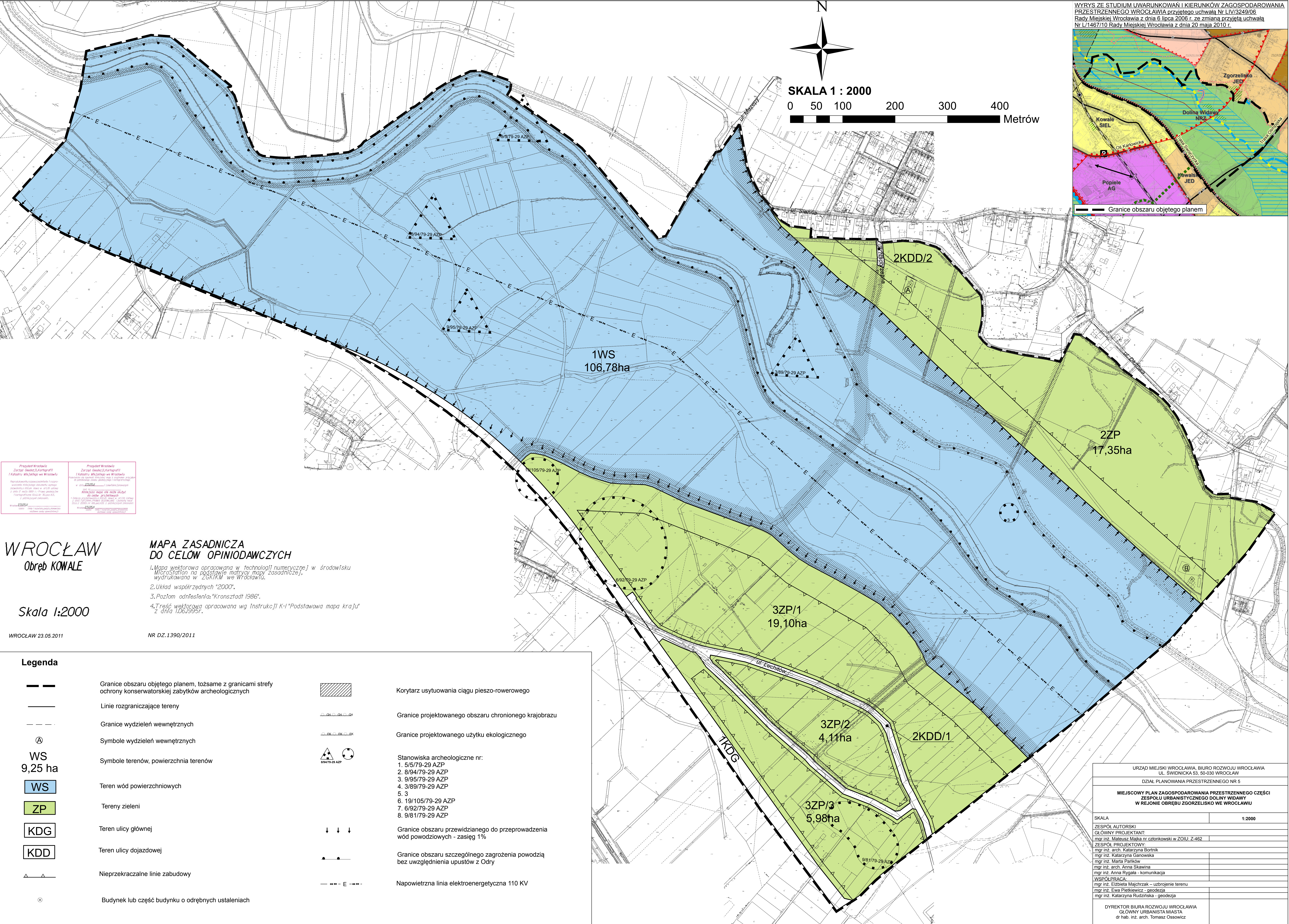
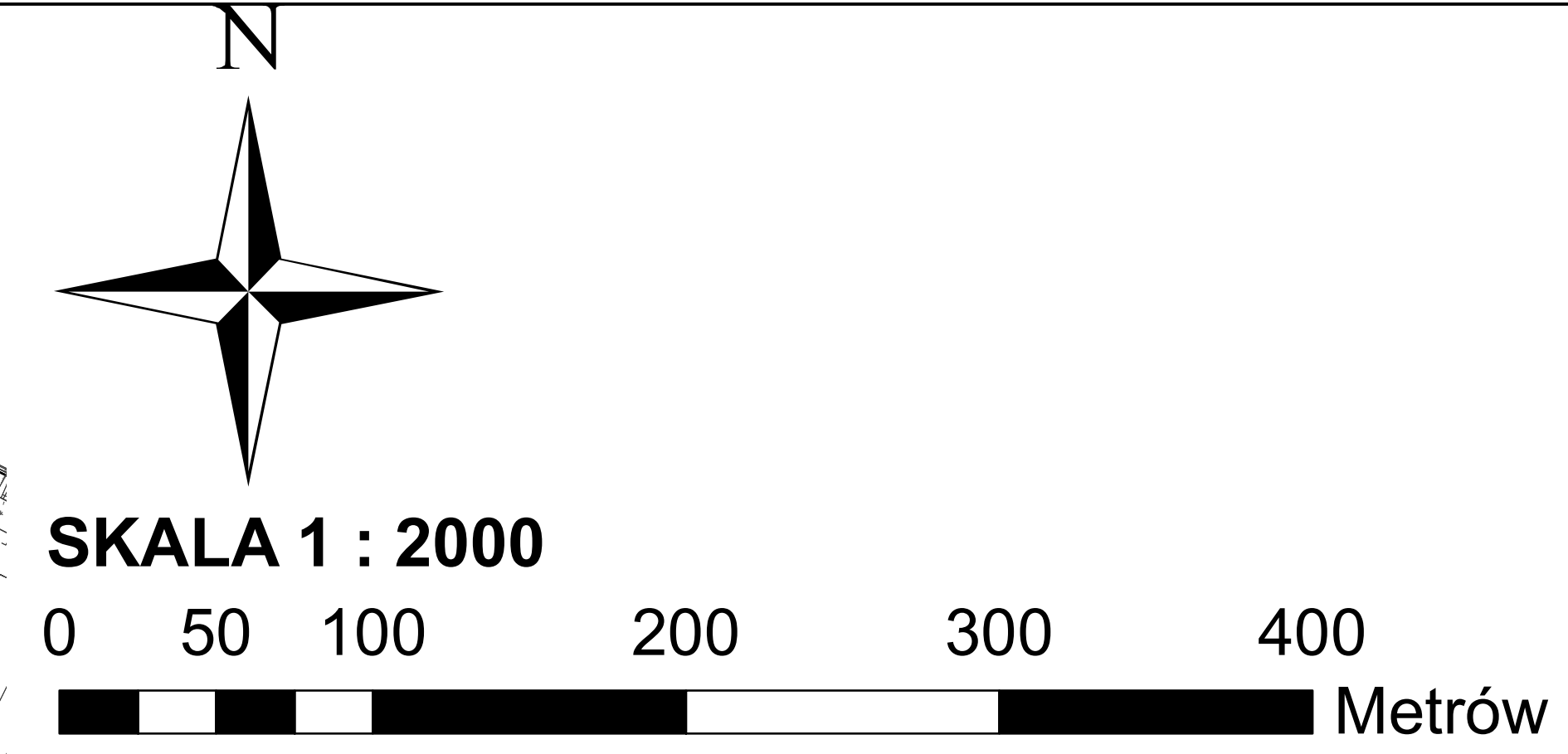
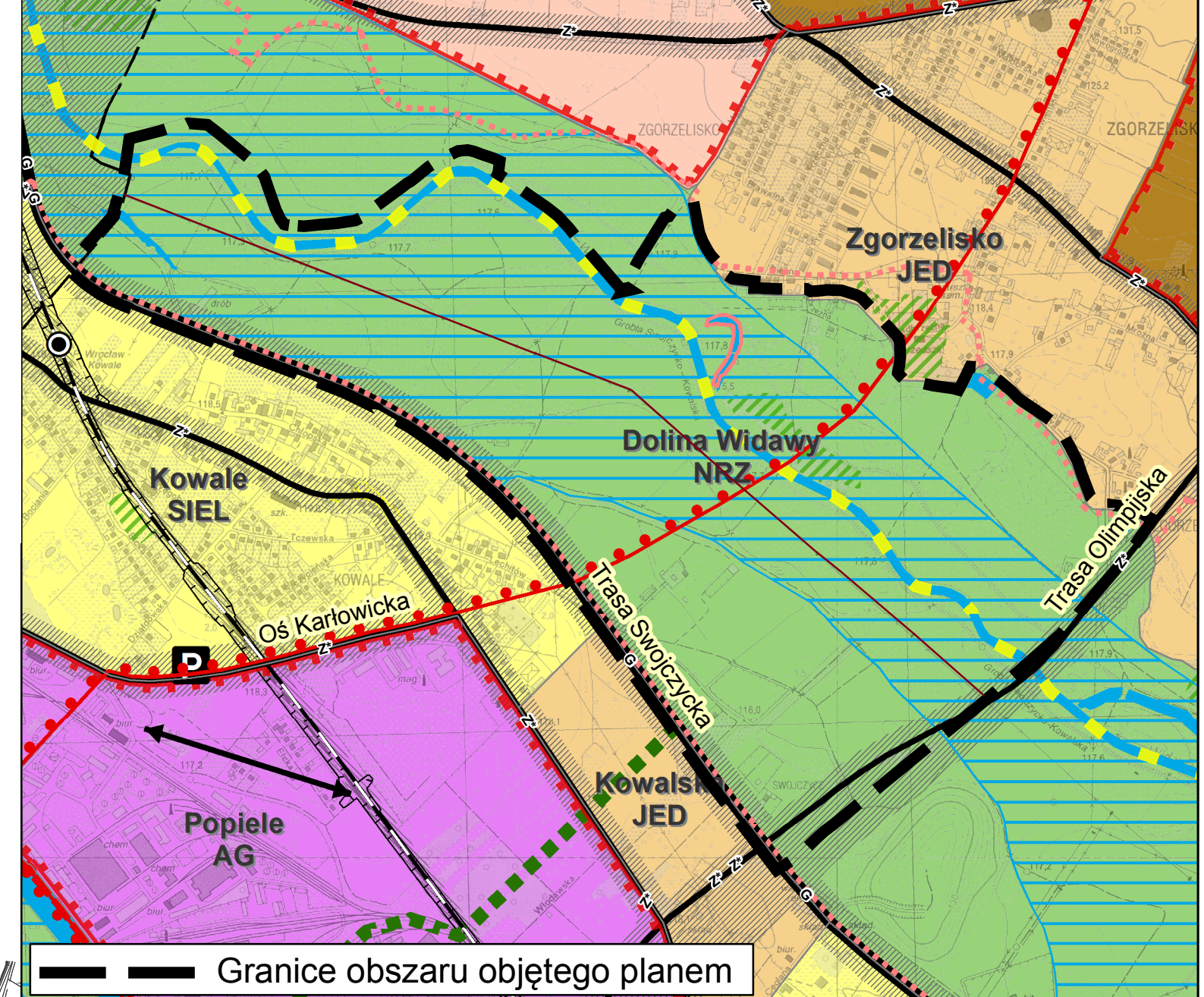


MIEJSCOWY PLAN ZAGOSPODAROWANIA PRZESTRZENNEGO CZĘŚCI ZESPOŁU URBANISTYCZNEGO DOLINY WIDAWY W REJONIE OBRĘBU ZGORZELISKO WE WROCŁAWIU

ZAŁĄCZNIK NR 1

WYRYS ZE STUDIUM UWARUNKOWAŃ I KIERUNKÓW ZAGOSPODAROWANIA PRZESTRZENNEGO WROCŁAWIA przyjętego uchwałą Nr LIV/3249/06 Rady Miejskiej Wrocławia z dnia 6 lipca 2006 r. ze zmianą przyjęta uchwałą Nr L/1467/10 Rady Miejskiej Wrocławia z dnia 20 maja 2010 r.



Pracownia Wrocław
Zespół Geodetyzacji i Kartografii
i Katastru Włocławski we Wrocławiu

Pracownia Wrocław
Zespół Geodetyzacji i Kartografii
i Katastru Włocławski we Wrocławiu

WROCŁAW
Obręb **KOWALE**

Skala 1:2000

WROCŁAW 23.05.2011

MAPA ZASADNICZA DO CEŁÓW OPINIODAWCZYCH

1. Mapa wektorowa opracowana w technologii numerycznej w środowisku MicroStation na podstawie matrycy mapy zasadniczej, wydrukowana w ZGKRM we Wrocławiu.

2. Układ współrzędnych "2000".

3. Poziom odniesienia: "Kronsztadt 1986".

4. Treść wektorowa opracowana wg Instrukcji K-1 "Podstawa mapy kraju" z dnia 1.06.1995r.

NR DZ.1390/2011

Legenda	
	Granice obszaru objętego planem, tożsame z granicami strefy ochrony konserwatorskiej zabytków archeologicznych
	Linie rozgraniczające tereny
	Granice wydziałów wewnętrznych
	Symbole wydziałów wewnętrznych
	WS 9,25 ha
	Teren wód powierzchniowych
	Tereny zieleni
	Teren ulicy głównej
	Teren ulicy dojazdowej
	Nieprzekraczalne linie zabudowy
	Budynek lub część budynku o odrębnych ustaleniach
	Korytarz usytuowania ciągu pieszo-rowerowego
	Granice projektowanego obszaru chronionego krajobrazu
	Granice projektowanego użytku ekologicznego
	Stanowiska archeologiczne nr: 1. 5/5/79-29 AZP 2. 8/94/79-29 AZP 3. 9/95/79-29 AZP 4. 3/89/79-29 AZP 5. 3 6. 19/105/79-29 AZP 7. 6/92/79-29 AZP 8. 9/81/79-29 AZP
	Granice obszaru przewidzianego do przeprowadzenia wód powodziowych - zasięg 1%
	Granice obszaru szczególnego zagrożenia powodzią bez uwzględnienia upustów z Odry
	Napowietrzna linia elektroenergetyczna 110 KV

URZĄD MIEJSKI WROCŁAWIA, BIURO ROZWOJU WROCŁAWIA UL. ŚWIDNICKA 53, 50-030 WROCŁAW	
DZIAŁ PLANOWANIA PRZESTRZENNEGO NR 5	
MIEJSCOWY PLAN ZAGOSPODAROWANIA PRZESTRZENNEGO CZĘŚCI ZESPOŁU URBANISTYCZNEGO DOLINY WIDAWY W REJONIE OBRĘBU ZGORZELISKO WE WROCŁAWIU	
SKALA	1:2000
ZESPÓŁ AUTORSKI	
GŁÓWNY PROJEKTANT: mgr inż. Mateusz Miska nr członkowski w ZOIU: Z-462	
ZESPÓŁ PROJEKTOWY: mgr inż. arch. Katarzyna Bortnik mgr inż. Katarzyna Gańowska mgr inż. Maria Frankow mgr inż. arch. Anna Skawina mgr inż. Anna Rygala - komunikacja	
WSPÓŁPRACA: mgr inż. Elżbieta Majchrzak - uzbrojenie terenu mgr inż. Ewa Piękiewicz - geodezja mgr inż. Katarzyna Rudzińska - geodezja	
DYREKTOR BIURA ROZWOJU WROCŁAWIA GŁÓWNY URBANISTA MIASTA dr hab. inż. arch. Tomasz Ossowicz	