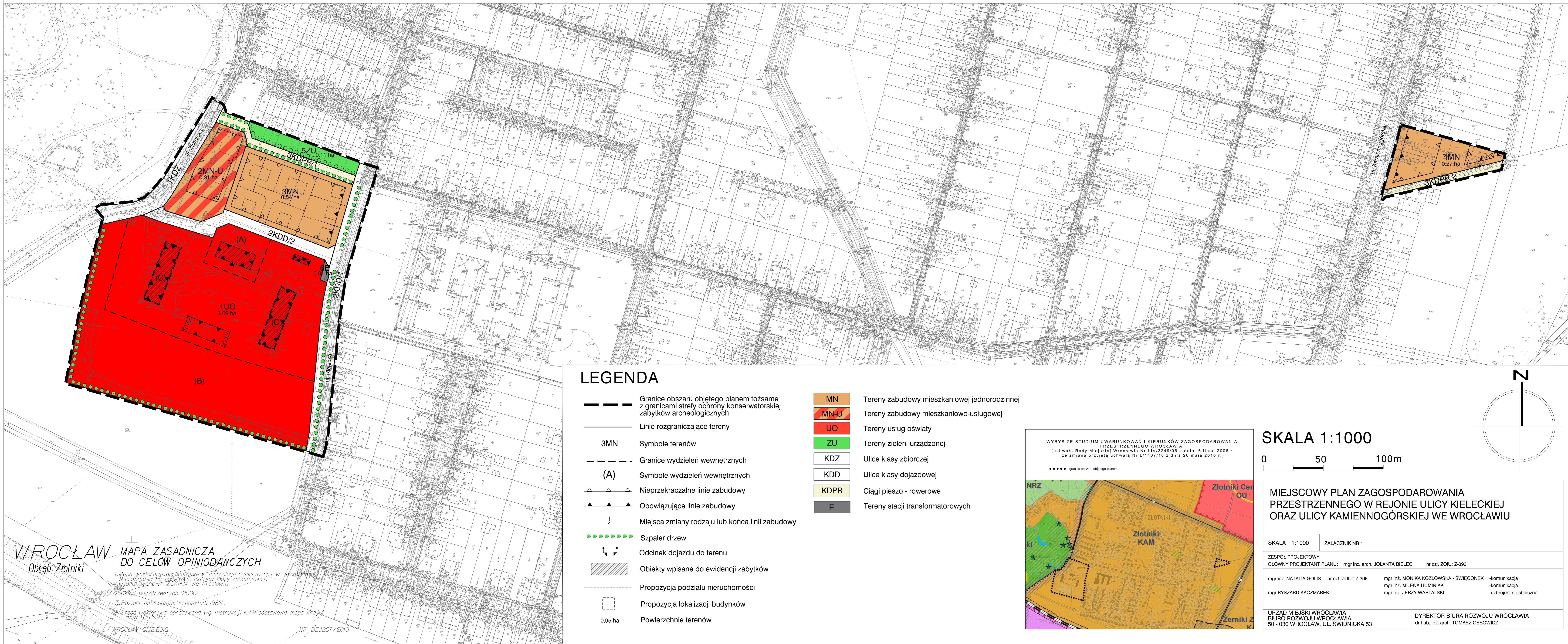


MIEJSCOWY PLAN ZAGOSPODAROWANIA PRZESTRZENNEGO W REJONIE ULICY KIELECKIEJ ORAZ ULICY KAMIENNOGÓRSKIEJ WE WROCŁAWIU

RYSUNEK PLANU ZAŁĄCZNIK NR 1



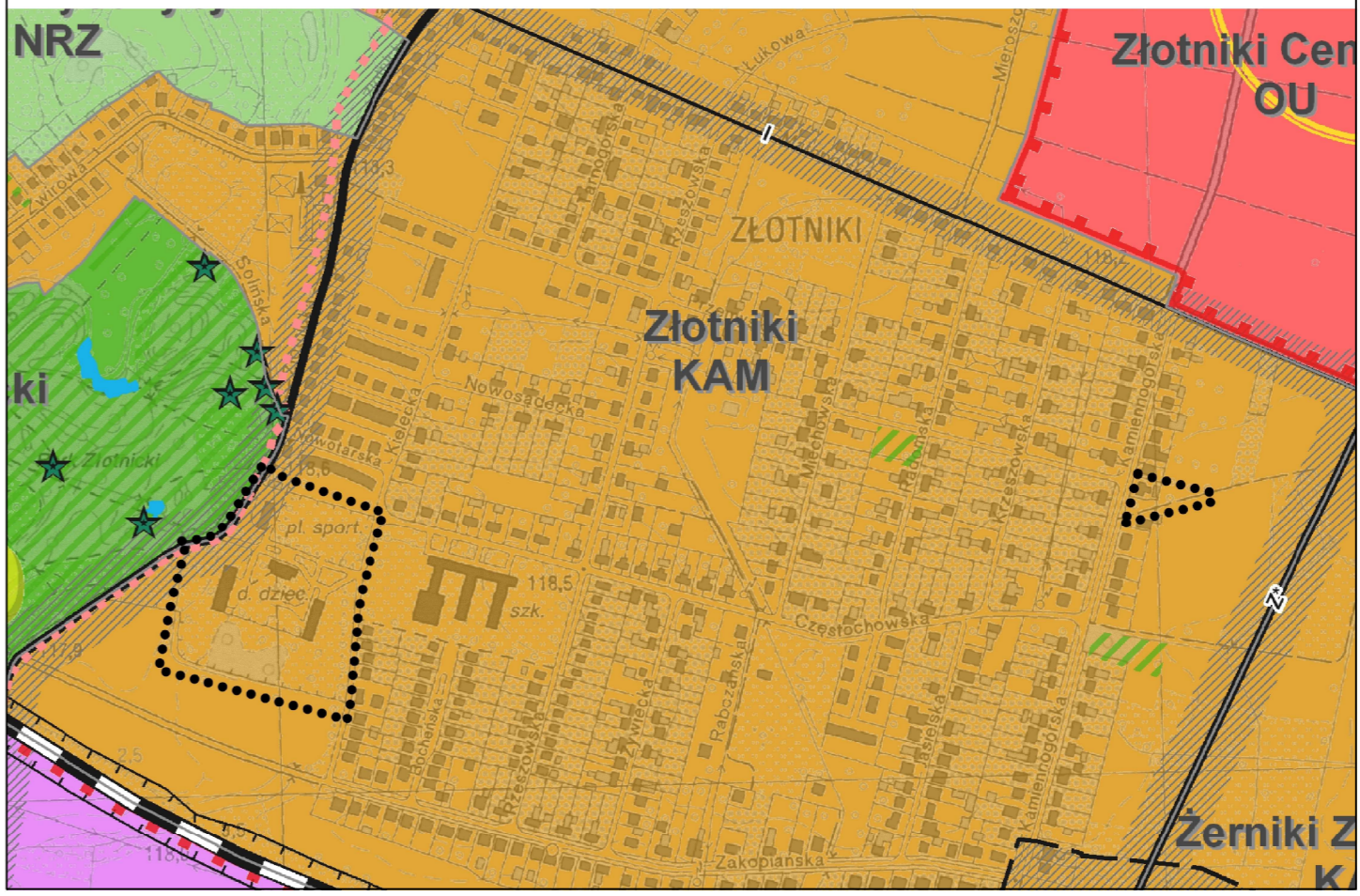
LEGENDA

- Granice obszaru objętego planem tożsame z granicami strefy ochrony konserwatorskiej zabytków archeologicznych
- Linie rozgraniczające tereny
- 3MN** Symbole terenów
- Granice wydzieleń wewnętrznych
- (A)** Symbole wydzieleń wewnętrznych
- Nieprzekraczalne linie zabudowy
- Obowiązujące linie zabudowy
- Miejsca zmiany rodzaju lub końca linii zabudowy
- Szpaler drzew
- Odcinek dojazdu do terenu
- Obiekty wpisane do ewidencji zabytków
- Propozycja podziału nieruchomości
- Propozycja lokalizacji budynków
- Powierzchnie terenów

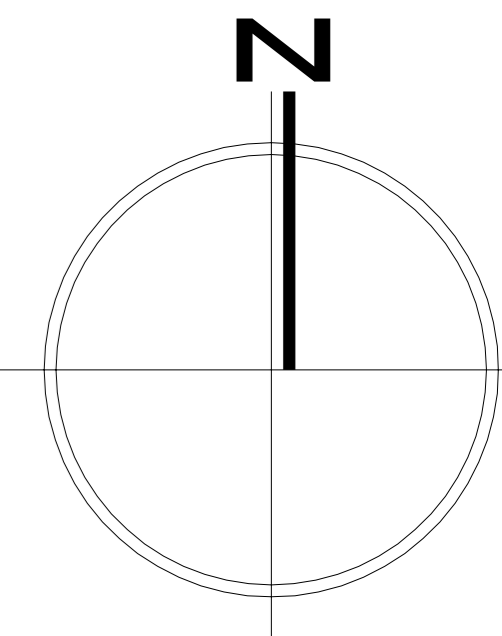
- MN Tereny zabudowy mieszkaniowej jednorodzinnej
- MN-U Tereny zabudowy mieszkaniowo-usługowej
- UO Tereny usług oświaty
- ZU Tereny zieleni urządzonej
- KDZ Ulice klasy zbiorczej
- KDD Ulice klasy dojazdowej
- KDPR Ciągi pieszo - rowerowe
- E Tereny stacji transformatorowych

WYRYS ZE STUDIUM UWARUNKOWAŃ I KIERUNKÓW ZAGOSPODAROWANIA PRZESTRZENNEGO WROCŁAWIA (uchwała Rady Miejskiej Wrocławia Nr LIV/3249/06 z dnia 6 lipca 2006 r. ze zmianą przyjętą uchwałą Nr L/1467/10 z dnia 20 maja 2010 r.)

..... granice obszaru objętego planem



SKALA 1:1000



WROCŁAW Obreb Złotniki
 MAPA ZASADNICZA DO CELÓW OPINIODAWCZYCH
 1. Mapa wektorowa opracowana w technologii numerycznej w środowisku MicroStation na podstawie metrycz mapy zasadniczej, wydrukowana w ZGKiM we Wrocławiu.
 2. Kład współrzędnych "2000".
 3. Poziom odniesienia: "Kronszadt 1986".
 4. Alt. rzeź wektorowa opracowana wg instrukcji K-1 Podstawowa mapa krajozn. z dn. 1.06.1995r.
 WROCŁAW 01.12.2010 NR_DZ.1207/2010

MIEJSCOWY PLAN ZAGOSPODAROWANIA PRZESTRZENNEGO W REJONIE ULICY KIELECKIEJ ORAZ ULICY KAMIENNOGÓRSKIEJ WE WROCŁAWIU

SKALA 1:1000 ZAŁĄCZNIK NR 1

ZESPÓŁ PROJEKTOWY:
 GŁÓWNY PROJEKTANT PLANU: mgr inż. arch. JOLANTA BIELEC nr czł. ZOJU: Z-393

mgr inż. NATALIA GOLIS nr czł. ZOJU: Z-396 mgr inż. MONIKA KOZŁOWSKA - ŚWIĘCONEK -komunikacja
 mgr inż. MILENA HUMINIĄK -komunikacja
 mgr RYSZARD KACZMAREK mgr inż. JERZY WARTALSKI -uzbrojenie techniczne

URZĄD MIEJSKI WROCŁAWIA BIURO ROZWOJU WROCŁAWIA 50 - 030 WROCŁAW, UL. SWIDNICKA 53
 DYREKTOR BIURA ROZWOJU WROCŁAWIA dr hab. inż. arch. TOMASZ OSSOWICZ