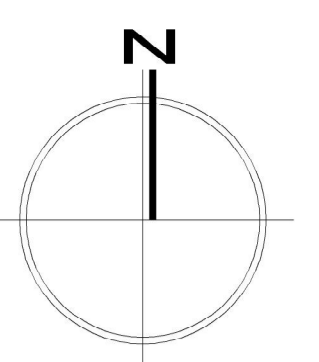


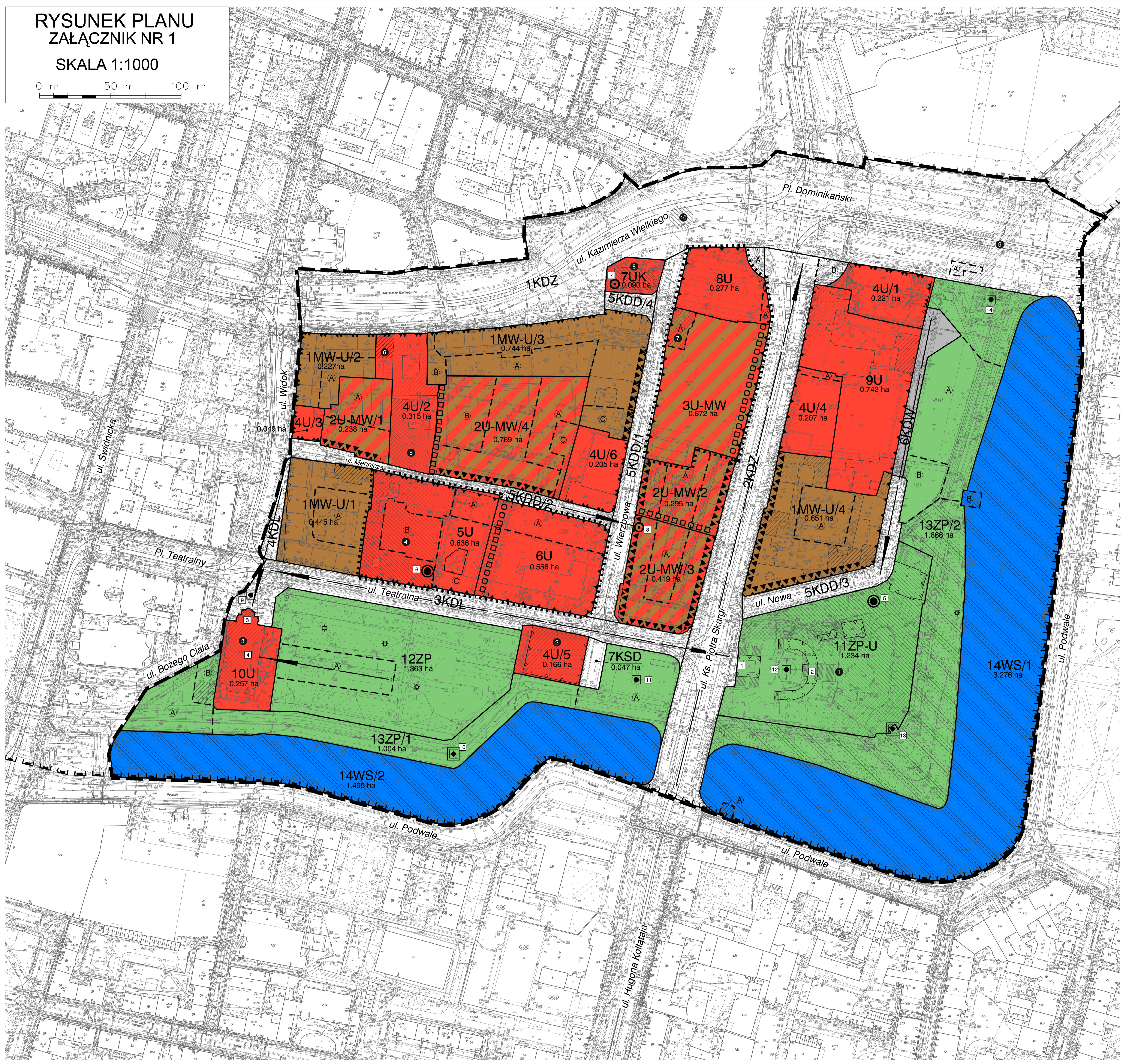
# MIEJSCOWY PLAN ZAGOSPODAROWANIA PRZESTRZENNEGO OBSZARU OGRANICZONEGO ULICAMI: KAZIMIERZA WIELKIEGO, PODWALE, BOŻEGO CIAŁA, WIDOK W OBRĘBIE STARE MIASTO WE WROCŁAWIU



RYSUNEK PLANU  
ZAŁĄCZNIK NR 1

SKALA 1:1000

0 m 50 m 100 m



WROCŁAW

Obręb STARE MIASTO

Nr sekcji 499c,499d,709a,709b,709c,709d

Skala 1:1000

MAPA ZASADNICZA  
DO CELÓW OPINIODAWCZYCH

1. Mapa rastrowo-wektorowa opracowana w technologii numerycznej w środowisku MicroStation na podstawie matrycy mapy zasadniczej, wydrukowana w ZGKiM we Wrocławiu.

2. Układ współrzędnych lokalnych "Gromnik".

3. Poziom odniesienia: "Amsterdam".

4. Treść wektorowa opracowana wg instrukcji K-1 "Podstawowa mapa kraju" z dnia 10.6.1995r.

Przygotował: Wrocławskie Przedsiębiorstwo Geodezyjne i Kartograficzne Sp. z o.o. (P.G.K.)  
Załącznik nr 1 do projektu: "Miejscowy plan zagospodarowania przestrzennego obszaru ograniczonego ulicami: Kazimierza Wielkiego, Podwale, Bożego Ciała, Widok w obrębie Starego Miasta we Wrocławiu".  
Wrocław, dnia 10.06.2010 r.

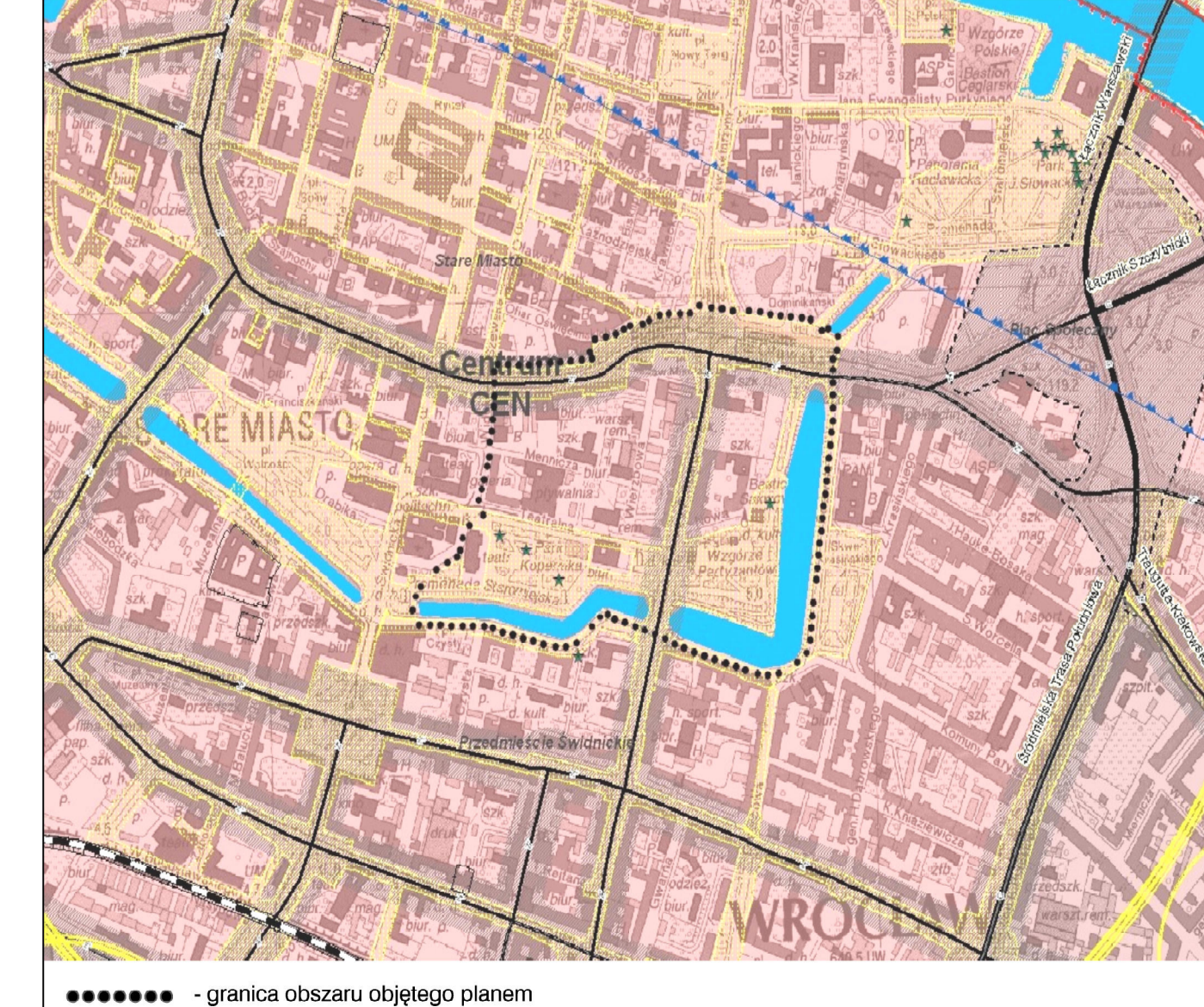
LEGENDA:

- Granice obszaru objętego planem tożsame z granicami:
  - strefy ochrony konserwatorskiej starego miasta,
  - strefy ochrony konserwatorskiej zabytków archeologicznych
  - obszaru rehabilitacji istniejącej zabudowy i infrastruktury technicznej
- Linie rozgraniczające tereny
- Symbole terenów  
Powierzchnie terenów w hektarach
- Granice wydzielen wewnątrznych
- Symbole wydzielen wewnątrznych
- Granice terenów pod budowę obiektów handlowych o powierzchni sprzedaży powyżej 2000 m<sup>2</sup>
- Nieprzekraczalne linie zabudowy
- Obowiązujące linie zabudowy
- Obowiązujące ciągłe linie zabudowy
- Miejsca zmiany rodzaju linii zabudowy lub jej zakończenia
- Obszary objęte ochroną konserwatorską na mocy ustalen planu, o których mowa w §9 ust.1 pkt 8 i 9
- Obiekty objęte ochroną konserwatorską na mocy ustalen planu, o których mowa w §9 ust.1 pkt 1-7
- Obiekty szczególne objęte ochroną konserwatorską na §9 ust.1 pkt 10 i 11
- Ciągi piesze
- Obowiązek usytuowania usług w pierwszej kondygnacji naziemnej

- Dominanty
- Akcenty architektoniczne
- Obiekty szczególne
- Numery obiektów kompozycyjnych
- Osie widokowe
- Tereny usług
- Tereny usług kultury
- Tereny usług i zabudowy mieszkaniowej wielorodzinnej
- Tereny zabudowy mieszkaniowej wielorodzinnej i usług
- Tereny zieleni parkowej
- Tereny wód powierzchniowych
- Tereny ulic zbiorczych
- Tereny ulic lokalnych
- Tereny ulic dojazdowych
- Tereny dróg wewnętrznych
- Tereny infrastruktury drogowej
- Strefa ochrony bezpośredniej ujęcia wody
- Pomniki przyrody
- Granice fragmentu terenu średniowiecznego i nowożytnego miasta Wrocławia oraz granice fragmentu obszaru uznanego za pomnik historii
- Obiekty zabytkowe wpisane do rejestru zabytków

| Symbol | Obiekt  | Adres                       | Numer rejestru | Data wpisu |
|--------|---|-----------------------------|----------------|------------|
|        | fragment terenu średniowiecznego i nowożytnego miasta Wrocławia |                             | 212            | 12.05.67   |
| 1      | Bastion Salkowski<br>Wzgórze Partyzantów                        | ul. Skargi Piotra 17        | 211            | 30.12.70   |
| 2      | Pałac Lejpsigera<br>ob. Przedsiębiorstwo Geologiczne            | ul. Wierzbowa 15            | 465/Wm         | 24.12.91   |
| 3      | Rzeczka kupiecka (d.)<br>ob. Teatr Lalek                        | pl. Teatralny 4             | 495/Wm         | 05.10.92   |
| 4      | Łażnia Miejska  | ul. Teatralna 10/12         | 347/Wm         | 03.05.77   |
| 5      | Spichlerz   | ul. Mennicza 24/25          | 94             | 12.02.62   |
| 6      | Kamienica   | ul. Kazimierza Wielkiego 65 | 157            | 15.02.62   |
| 7      | Pałac Oppersdorfów  | ul. Wierzbowa 30            | 167            | 15.02.62   |
| 8      | Kościół św. Krzysztofa  | pl. św. Krzysztofa          | 45             | 25.01.62   |
| 9      | Brama Otawska zewnętrzna  | pl. Dominikański            | 2097/324/Wm    | 02.08.75   |
| 10     | Fragmenty mostu Otawskiego                                      | pl. Dominikański            | 2098/324/Wm    | 02.08.75   |

WYRYS ZE STUDIUM UWARUNKOWAN I KIERUNKÓW  
ZAGOSPODAROWANIA PRZESTRZENNEGO WROCŁAWIA  
PRZYJĘTEGO UCHWAŁĄ RADY MIEJSKIEJ WROCŁAWIA  
NR LIV/3249/06 Z DNIA 6 LIPCA 2006 R.



MIEJSCOWY PLAN ZAGOSPODAROWANIA PRZESTRZENNEGO  
OBSZARU OGRANICZONEGO ULICAMI: KAZIMIERZA WIELKIEGO, PODWALE,  
BOŻEGO CIAŁA, WIDOK W OBRĘBIE STARE MIASTO WE WROCŁAWIU

SKALA 1:1000 ZAŁĄCZNIK NR 1  
ZESPÓŁ AUTORSKI:  
mgr inż. Andrzej Bielecki nr. os. 2304/2-149  
mgr inż. Marcin Krawiec nr. os. 2304/2-398  
mgr inż. Przemysław Mąka nr. os. 2304/2-488  
mgr inż. Monika Kozłowska-Sięgomska  
mgr inż. Katarzyna Kozłowska  
mgr inż. Ewelina Magdziarz  
mgr inż. Bogumiła Krawiec  
DIREKTOR BIURA ROZWOJU WROCŁAWIA  
mgr inż. inż. Tomasz Osobowicz