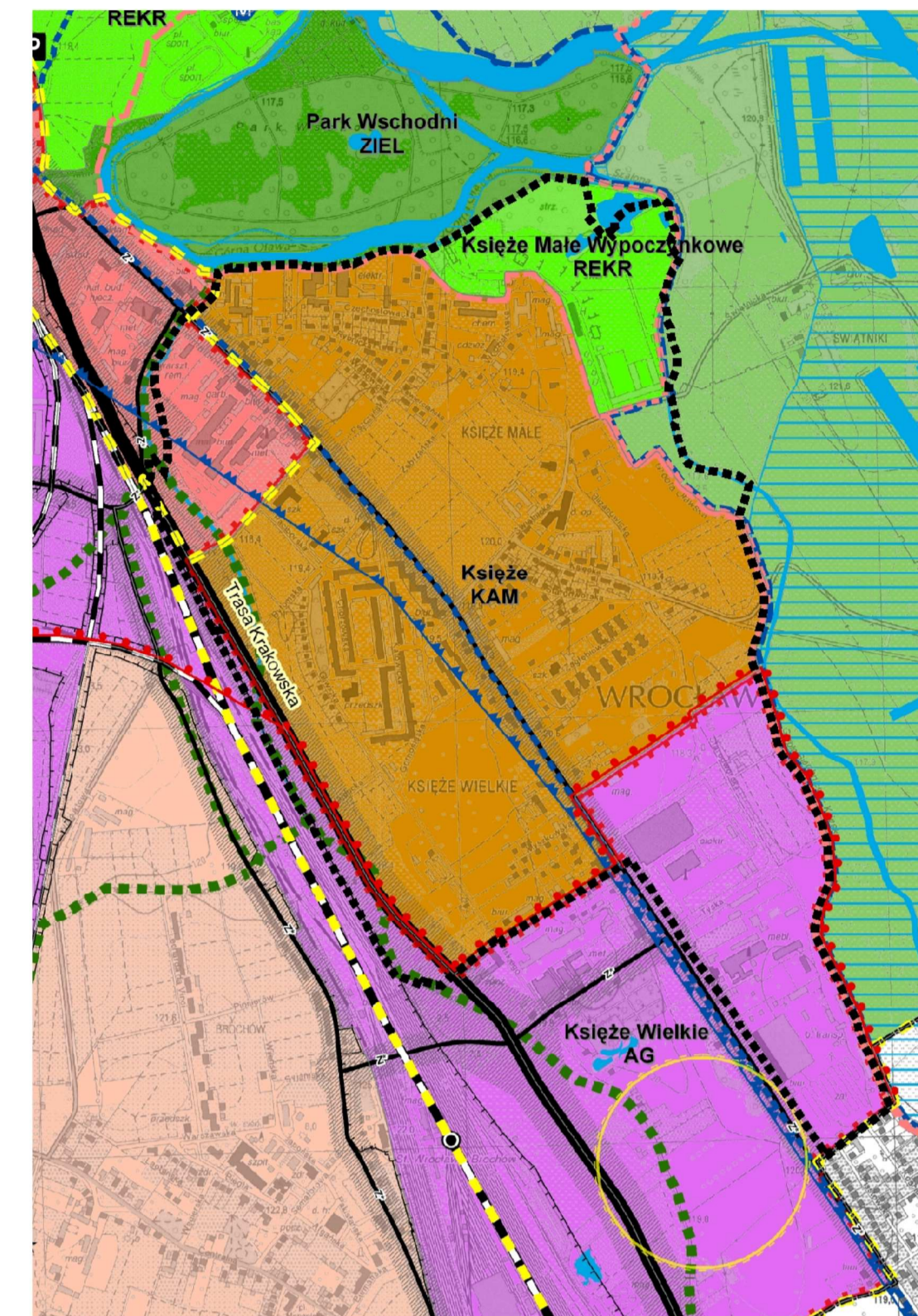
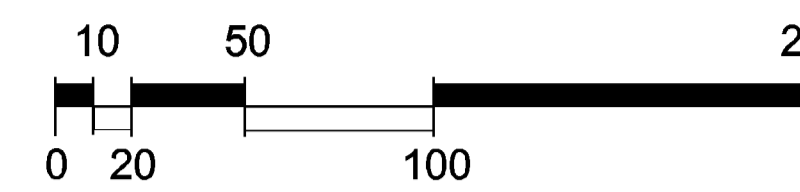
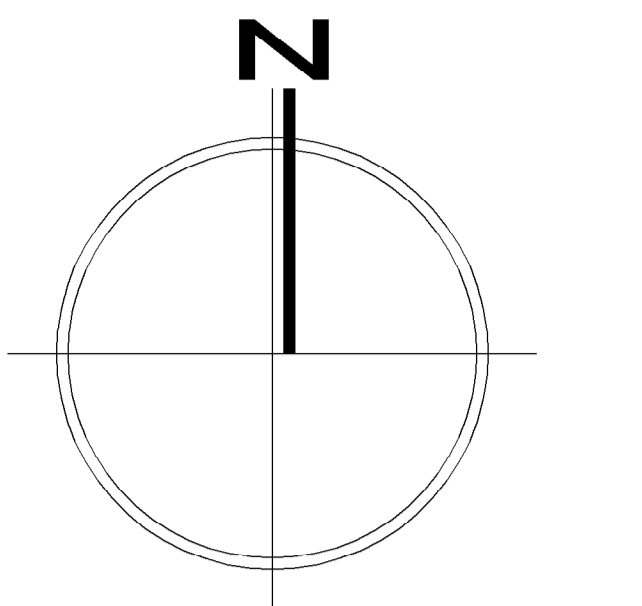


MIJSCOWY PLAN ZAGOSPODAROWANIA PRZESTRZENNEGO DLA OBSZARU POŁOŻONEGO W ZESPÓŁACH URBANISTYCZNYCH KSIĘŻE MAŁE I WIELKIE WE WROCŁAWIU

RYSUNEK PLANU - SKALA 1:2000

Załącznik nr 1




WYRYS ZE STUDIUM UWARUNKOWAŃ I KIERUNKÓW
ZAGOSPODAROWANIA PRZESTRZENNEGO WROCŁAWIA
Przyjęte uchwałą nr LIV/3249/06
Rady Miejskiej Wrocławia z dnia 6 lipca 2006 roku
..... granica obszaru objętego planem



LEGENDA	
	granica obszaru objętego planem
	stanowisko archeologiczne 227/81-22 numer stanowiska
	obiekt wpisany do rejestru zabytków archeologicznych
	granice strefy ochrony konserwatorskiej dla obszaru wsi o małej średnicowej zabudowie
	granice strefy ochrony konserwatorskiej dla obszaru wsi o małej średnicowej zabudowie
	linie rozgraniczające tereny
	granice strefy podmiejskiej ochrony terenów wodonośnych
	granice strefy bezpodmiejskiej ochrony terenów wodonośnych
	granice Parku Książęcego "Dolina Ory" (Dolny i Górny)
	granice (Echidny 2006) SOO Natura 2000
	granice SOO Natura 2000 Góry w Dolinie Ory
	granice strefy ochrony sanitarnej osiedla
	sieć ciepłownicza nasenna
	sieć ciepłownicza podziemna
	sieć wodociągowa magistralna
	symbol budynku lub części budynku o określonych uśrednionych parametrach
	pas zieleni ochronnej
	szpaler drzew
	korzystar użytkownika ciągu pieszo-rowerowego
	MN tereny zabudowy mieszkaniowej jednorodzinnej
	MN-U tereny zabudowy mieszkaniowej jednorodzinnej i usług
	RM tereny zabudowy zagrodowej
	MW tereny zabudowy mieszkaniowej wielorodzinnej
	MW-U tereny zabudowy mieszkaniowej wielorodzinnej i usług
	U tereny usług
	US tereny usług sportu i rekreacji
	AG tereny aktywności gospodarczej
	ZP tereny zieleni parkowej
	ZC tereny osiedla
	KDS tereny ulic
	KDD tereny ulic dojazdowych
	KDL tereny ulic lokalnych
	KDZ tereny ulic zbiorczych
	KDGP tereny ulic głównych ruchu przyspieszonego
	KDW tereny dróg wewnętrznych
	KDPR tereny ciągów pieszych i rowerowych

WROCŁAW
Skala 1:2000

MAPA ZASADNICZA DO CELÓW SPINODZIWCZYCH
W ZAKRESIE ZAGOSPODAROWANIA PRZESTRZENNEGO WROCŁAWIA
Zgodnie z art. 17a ust. 1 pkt 1) ustawy z dnia 8 marca 1990 r. o planowaniu i zagospodarowaniu przestrzennym (Dz. U. z 2002 r. Nr 25, poz. 2507 z późn. zmianami)



MIJSCOWY PLAN ZAGOSPODAROWANIA PRZESTRZENNEGO
DLA OBSZARU POŁOŻONEGO W ZESPÓŁACH URBANISTYCZNYCH
KSIĘŻE MAŁE I WIELKIE WE WROCŁAWIU

SKALA 1:2000 Załącznik nr 1
ZESPÓŁ AUTORÓW
DOKUMENTACJA
mgr inż. arch. DOROTA BLAWIŃSKA-LONKOWSKA ZS14 Z 160
mgr inż. arch. ANNA WILCZYŃSKA Z411
mgr inż. ARCH. MONIKA ROZCZCZKA-BŁĘCZAK Z 289
mgr inż. ARCH. BRZEJUSZ STOKA
mgr inż. ARCH. ANKETA KOSIŃSKI
mgr inż. ANNA WILCZYŃSKA Z 388
MIJSCOWY PLAN ZAGOSPODAROWANIA PRZESTRZENNEGO WROCŁAWIA
DLA OBSZARU POŁOŻONEGO W ZESPÓŁACH URBANISTYCZNYCH
KSIĘŻE MAŁE I WIELKIE WE WROCŁAWIU
mgr inż. ARCH. ANNA WILCZYŃSKA Z 388
mgr inż. ARCH. ANETA KOSIŃSKI
mgr inż. ARCH. BRZEJUSZ STOKA
mgr inż. ARCH. MONIKA ROZCZCZKA-BŁĘCZAK Z 289
mgr inż. ARCH. DOROTA BLAWIŃSKA-LONKOWSKA ZS14 Z 160
mgr inż. ARCH. ANNA WILCZYŃSKA Z 411
mgr inż. ARCH. ANETA KOSIŃSKI
mgr inż. ARCH. BRZEJUSZ STOKA
mgr inż. ARCH. MONIKA ROZCZCZKA-BŁĘCZAK Z 289
mgr inż. ARCH. ANNA WILCZYŃSKA Z 388
mgr inż. ARCH. ANETA KOSIŃSKI
mgr inż. ARCH. BRZEJUSZ STOKA
mgr inż. ARCH. MONIKA ROZCZCZKA-BŁĘCZAK Z 289
mgr inż. ARCH. DOROTA BLAWIŃSKA-LONKOWSKA ZS14 Z 160
mgr inż. ARCH. ANNA WILCZYŃSKA Z 411
mgr inż. ARCH. ANETA KOSIŃSKI
mgr inż. ARCH. BRZEJUSZ STOKA
mgr inż. ARCH. MONIKA ROZCZCZKA-BŁĘCZAK Z 289
mgr inż. ARCH. ANNA WILCZYŃSKA Z 388